

漁海況

海況

白浜の定地水温ほか

黒潮流路

関東・東海海況速報によると、黒潮は1月前半にC型からD型に変化し、遠州灘沖北緯33°付近を東に流れ、八丈島の南東で北に流路を変え、房総半島に接近した後北東に流れていました(図1)。後半、新たな小蛇行の東進によりC型に変化し、遠州灘沖北緯33°付近を東に流れ八丈島付近を北上し房総半島から離れて流れていました(図2)。この後1月下旬にD型に変化しました。

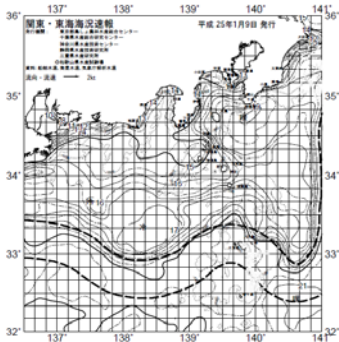


図1 1月前半

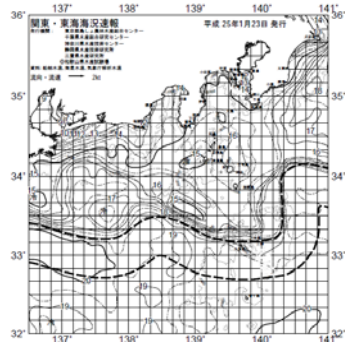


図2 1月後半

2月前半、黒潮はD型で、北緯33°付近から東北東に流れ、伊豆諸島東側の小冷水渦で蛇行して北上し房総半島からは離れて北東に流れました(図3)。2月後半、黒潮はD型からN型に変化し、遠州灘沖北緯33°付近から概ね東に流れ八丈島と御蔵島の間を通過してから北上し、房総半島に近接して北東に流れました。(図4)。

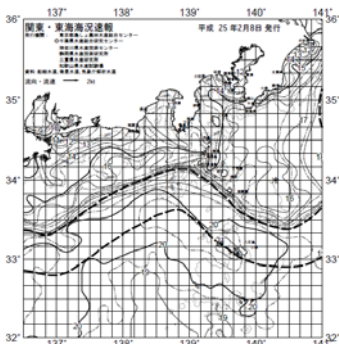


図3 2月前半

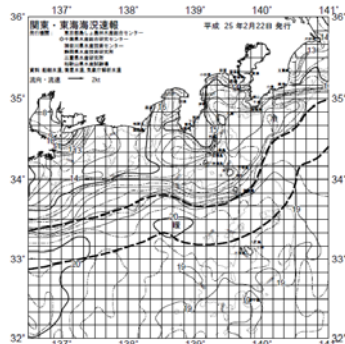


図4 2月後半

3月前半、黒潮はN型で遠州灘沖北緯 33° 30′ 付近を東に流れ、御蔵島の南を通過した後、東経 140° 付近から北上し、房総半島に近接して北東へ流れました (図5)。3月後半、黒潮はN型で遠州灘沖北緯 33° 付近を東に流れ、御蔵島付近を通過した後、東経 140° 20′ 付近から北上し房総半島に近接して北東へ流れました (図6)。黒潮はN型でしたが、小規模な蛇行により黒潮が伊豆半島に接近したときには暖水波及があり沿岸水温は上昇しました。

なお、黒潮の各型については第7図黒潮流型に示しました。




図5 3月前半




図6 3月後半

定地水温

1月から3月までの白浜の定地水温を第1表に示しました。この期間の定地水温は、1月上旬は平年より低めとなりましたが、1月中旬以降2月下旬までは平年並、3月上旬以降高めとなりました。

表1 白浜定地水温の変化(平成25年)

月	旬	平均(°C)	平年差	前年差	最高	最低
1月	上旬	14.2	-1.0	-2.3	14.7	13.4
	中旬	15.0	0.3	-0.2	15.6	14.5
	下旬	14.4	0.1	-1.4	15.8	13.0
月		14.5	-0.2	-1.3	15.8	13.0
2月	上旬	13.5	-0.4	-1.2	14.5	12.4
	中旬	14.2	0.5	-0.2	15.4	12.3
	下旬	14.2	0.4	-0.1	14.8	13.5
月		14.0	0.2	-0.5	15.4	12.3
3月	上旬	14.8	1.0	-0.5	15.4	13.6
	中旬	15.0	0.9	-1.1	15.9	14.1
	下旬	15.6	1.2	-0.1	17.0	14.3
月		15.1	1.0	-0.5	17.0	13.6

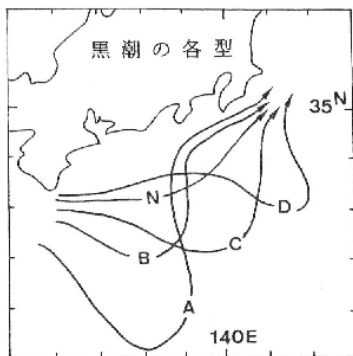


図7 黒潮流型

(海野幸雄)