

令和6年度アオノリ養殖海況情報（3月6日発行）

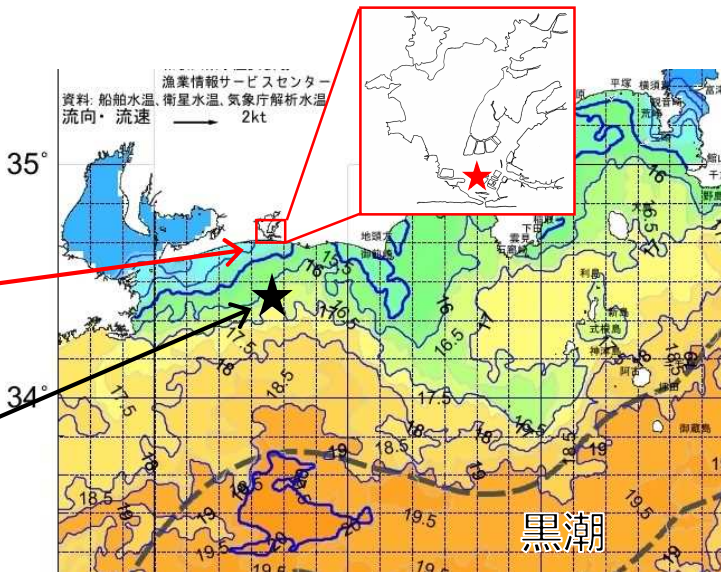
■ 水温状況

関東・東海海況速報から抜粋
発行日：2025年3月5日

弁天島・渚橋

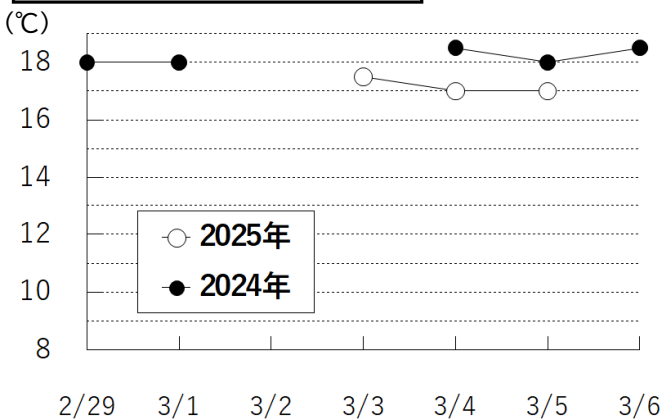
遠州灘沖

北緯 34°30'
東経 137°35' 付近

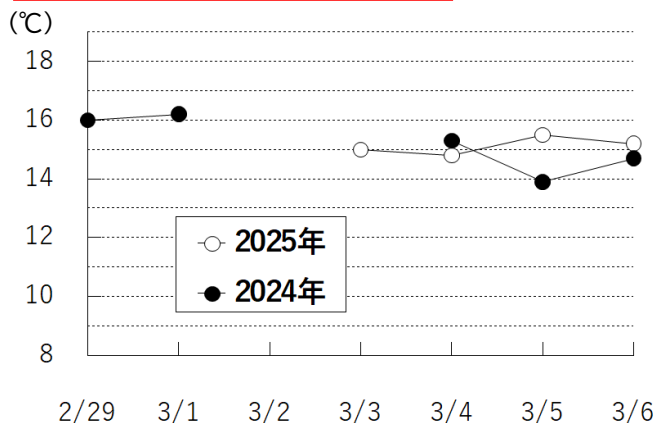


※浜名湖の表層水温図は、提供元のシステムが長期改修中のため、ございません。

水温（遠州灘沖）



水温（弁天島・渚橋）



■ 弁天島渚橋の水温・比重（2/29～3/6） ※ 平日朝9時観測

2025年 水温：14.8～15.5℃ 比重：26.71～27.04
2024年 水温：13.9～16.2℃ 比重：26.04～27.06

■ 気温の予想（3/7～3/13） ※ 静岡県土木総合防災情報(SIPOS-RADARより)

最低：5～10℃ 最高：9～20℃ 天候：曇時々晴(11日は雨予報)

来週の水温は、週明けから上がりはじめ、週の半ばには20℃に達する予報です。

遠州灘沖の水温は17℃と、昨年同時期と比べ1～1.5℃程度低い温度で推移しています。

弁天島の直近の水温は約15℃と、昨年同時期とほぼ同程度です。

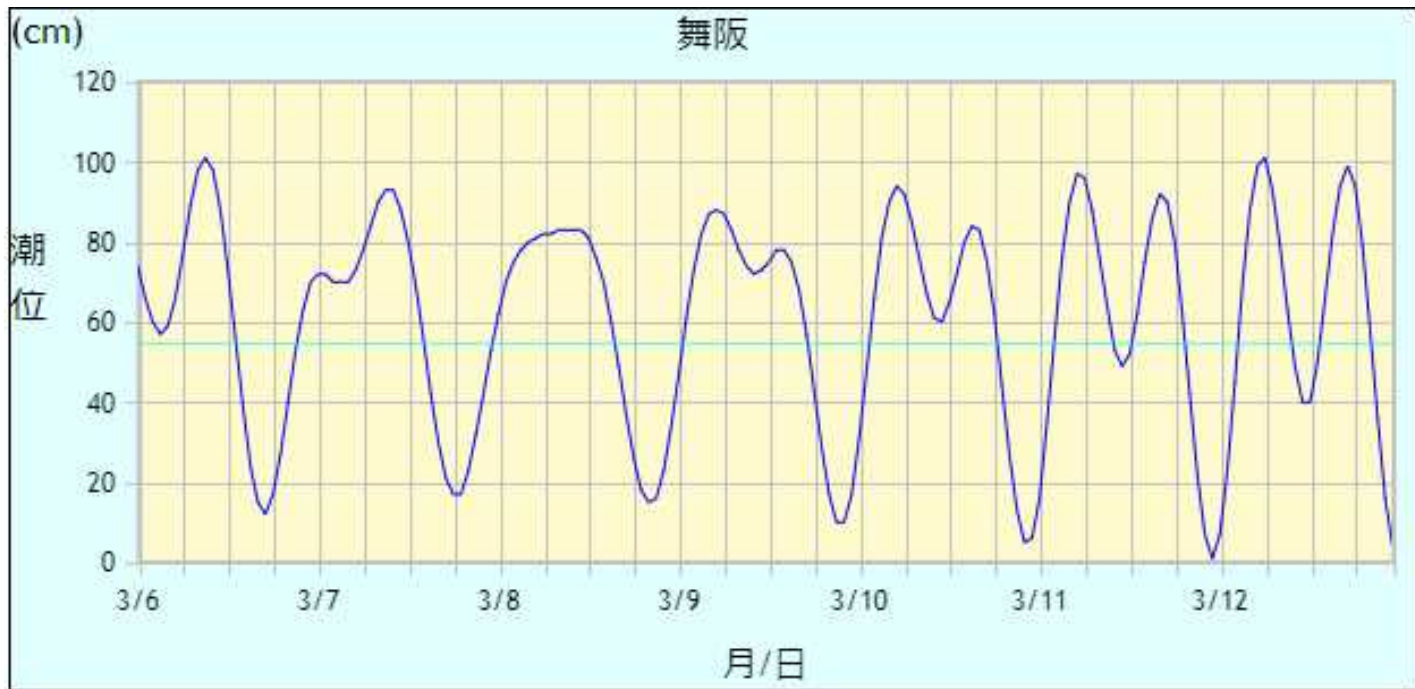


← 浜名湖分場HP QRコード
R4からの情報を掲載中です。

発行元：静岡県水産・海洋技術研究所浜名湖分場
浜松市中央区舞阪町弁天島5005-3
TEL 053-592-0139

2025年3月6日～3月12日の潮位予測(舞阪)

年/月/日 (曜日)	満潮								干潮							
	時刻	潮位	時刻	潮位	時刻	潮位	時刻	潮位	時刻	潮位	時刻	潮位	時刻	潮位	時刻	潮位
2025/03/06(木)	9:01	101	*	*	*	*	*	*	3:07	57	16:52	12	*	*	*	*
2025/03/07(金)	0:20	72	9:25	93	*	*	*	*	3:04	70	18:24	16	*	*	*	*
2025/03/08(土)	9:51	83	*	*	*	*	*	*	20:13	14	*	*	*	*	*	*
2025/03/09(日)	4:55	88	13:41	78	*	*	*	*	10:15	72	21:31	9	*	*	*	*
2025/03/10(月)	5:06	94	15:18	84	*	*	*	*	10:41	60	22:24	4	*	*	*	*
2025/03/11(火)	5:22	98	16:16	92	*	*	*	*	11:06	49	23:04	1	*	*	*	*
2025/03/12(水)	5:40	101	16:59	99	*	*	*	*	11:31	39	23:37	2	*	*	*	*



注意

- ・ グラフの縦軸は潮位、横軸は日付を示しています。
- ・ 潮位は潮位表基準面上の値 (単位：センチ) で表示しています。
- ・ 図中の水色の線は2025年の標高の基準面です。