

令和6年度アオリ養殖海況情報（1月20日発行）

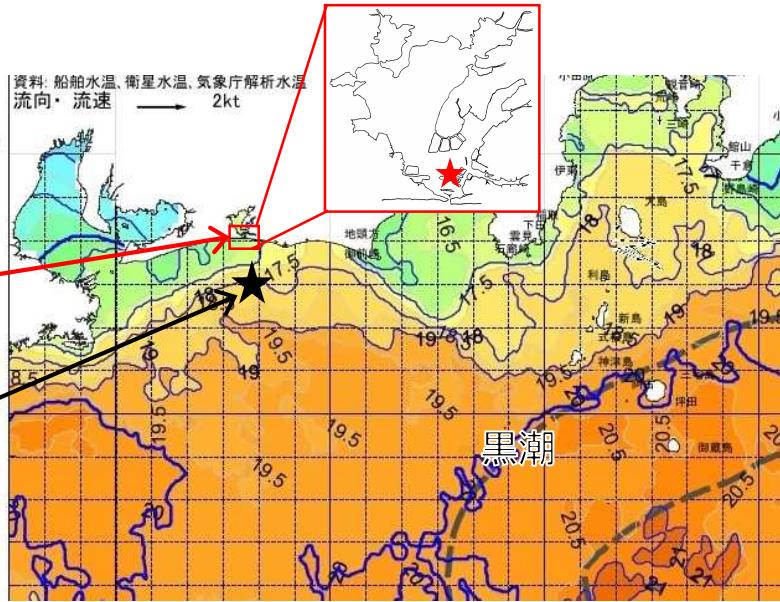
■ 水温状況

関東・東海海況速報から抜粋
発行日：2025年1月17日

弁天島・渚橋の水温

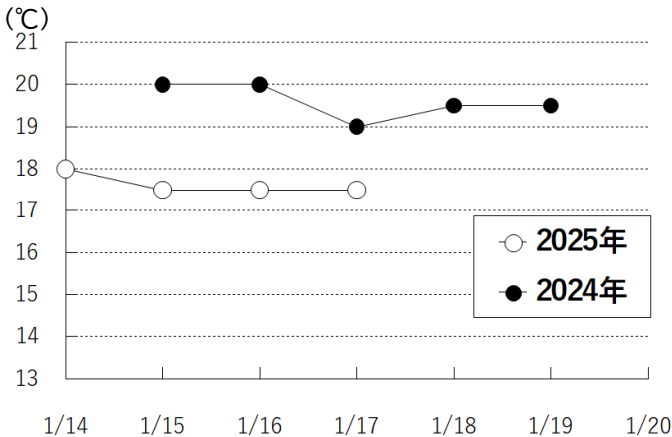
遠州灘沖の水温

北緯 34°30'
東経 137°35' 付近

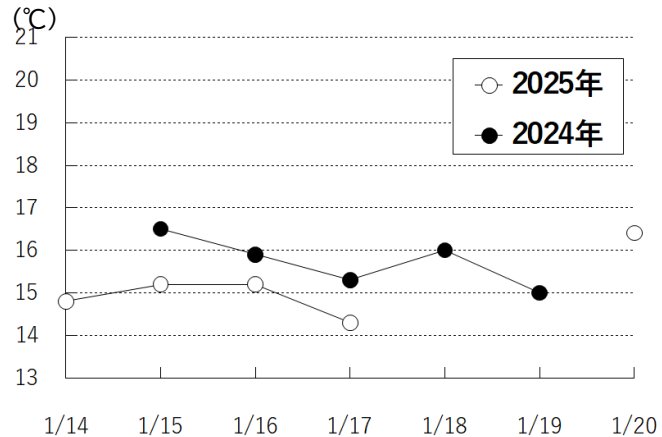


※浜名湖の表層水温図は、提供元のシステムが長期改修中のため、ございません。

水温（遠州灘沖）



水温（弁天島・渚橋）



■ 弁天島渚橋の水温・比重（1/14～1/20） ※ 平日朝9時観測

2025年 水温：14.3～16.4℃ 比重：26.76～27.17

2024年 水温：15.0～16.5℃ 比重：26.70～27.51

■ 気温の予想（1/21～1/27） ※ 静岡県土木総合防災情報(SIPOS-RADARより)

最低：3～7℃ 最高：12～15℃ 天候：晴または曇

今週は概ね晴れで、気温は平年よりも暖かい予報です。

遠州灘沖の水温は、直近は17.5℃であり、昨年同時期よりも低く推移しています。

弁天島の水温は、先週は昨年同時期より少し低かったですが、1/20は16.4℃でした。



← 浜名湖分場HP QRコード
R4からの情報を掲載中です。

発行元：静岡県水産・海洋技術研究所浜名湖分場
浜松市中央区舞阪町弁天島5005-3
TEL 053-592-0139

2025年1月20日～1月26日の潮位予測(舞阪)

年/月/日 (曜日)	満潮								干潮							
	時刻	潮位	時刻	潮位	時刻	潮位	時刻	潮位	時刻	潮位	時刻	潮位	時刻	潮位	時刻	潮位
2025/01/20(月)	9:38	97	21:38	76	*	*	*	*	3:11	18	16:03	37	*	*	*	*
2025/01/21(火)	10:05	95	22:48	67	*	*	*	*	3:36	30	16:59	35	*	*	*	*
2025/01/22(水)	10:36	92	*	*	*	*	*	*	4:04	43	18:15	32	*	*	*	*
2025/01/23(木)	0:54	63	11:17	89	*	*	*	*	4:39	56	19:41	26	*	*	*	*
2025/01/24(金)	3:34	69	12:22	87	*	*	*	*	6:11	68	20:53	17	*	*	*	*
2025/01/25(土)	4:40	80	13:44	87	*	*	*	*	8:44	71	21:48	7	*	*	*	*
2025/01/26(日)	5:14	89	14:52	91	*	*	*	*	10:04	68	22:33	-3	*	*	*	*



注意

- グラフの縦軸は潮位、横軸は日付を示しています。
- 潮位は潮位表基準面上の値 (単位: センチ) で表示しています。
- 図中の水色の線は2024年の標高の基準面です。