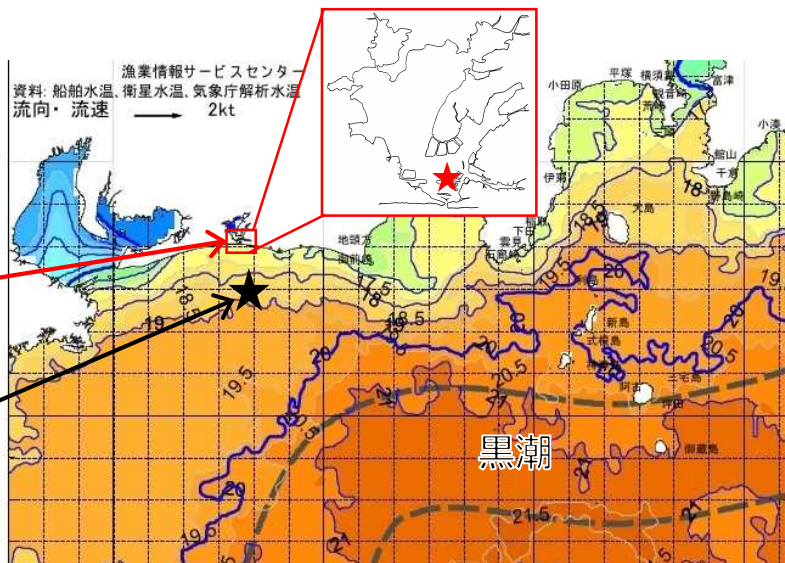


令和6年度アオノリ養殖海況情報（1月9日発行）

■ 水温状況

関東・東海海況速報から抜粋
発行日：2025年1月8日



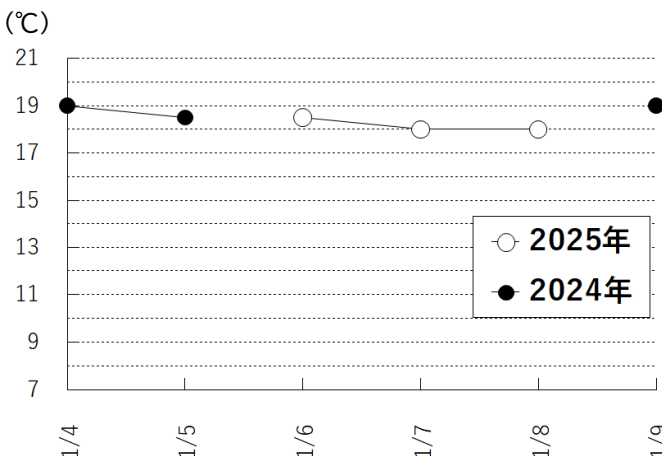
弁天島・渚橋の水温

遠州灘沖の水温

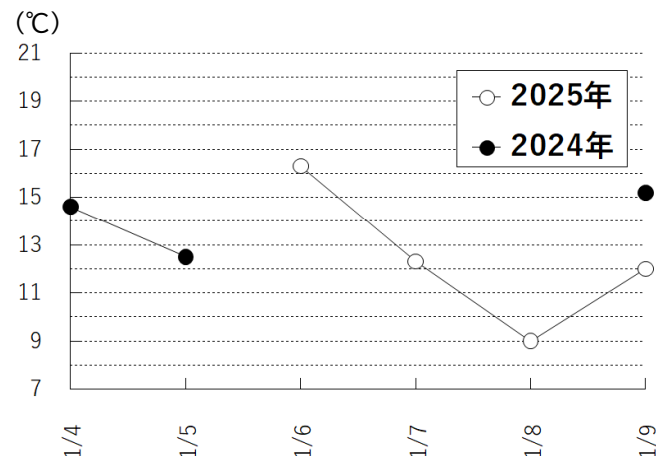
北緯 34°30'
東経 137°35' 付近

※浜名湖の表層水温図は、提供元のシステムが長期改修中のため、ございません。

水温（遠州灘沖）



水温（弁天島・渚橋）



■ 弁天島渚橋の水温・比重（1/4～1/9） ※ 平日朝9時観測

2025年 水温：9.0～16.1°C 比重：23.66～27.13

2024年 水温：12.5～15.2°C 比重：24.67～27.24

■ 気温の予想（1/10～1/16） ※ 静岡県土木総合防災情報(SIPOS-RADARより)

最低：1～4°C 最高：7～11°C 天候：晴または曇(12日(日)は雨予報)

気温は、平年並の予報です。

遠州灘沖の水温は、18°C程度で推移しています。

弁天島の水温は、変動が大きく、直近では12°C程度となっています。



← 浜名湖分場HP QRコード
R4からの情報を掲載中です。

発行元：静岡県水産・海洋技術研究所浜名湖分場
浜松市中央区舞阪町弁天島5005-3
TEL 053-592-0139

2025年1月10日～1月16日の潮位予測(舞阪)

年/月/日 (曜日)	満潮								干潮							
	時刻	潮位	時刻	潮位	時刻	潮位	時刻	潮位	時刻	潮位	時刻	潮位	時刻	潮位	時刻	潮位
2025/01/10(金)	4:00	85	13:58	99	*	*	*	*	8:33	71	21:45	0	*	*	*	*
2025/01/11(土)	5:06	95	15:00	101	*	*	*	*	10:04	72	22:39	-9	*	*	*	*
2025/01/12(日)	5:51	102	15:56	104	*	*	*	*	11:04	69	23:26	-15	*	*	*	*
2025/01/13(月)	6:28	106	16:46	107	*	*	*	*	11:49	64	*	*	*	*	*	*
2025/01/14(火) 	7:00	107	17:32	108	*	*	*	*	0:09	-18	12:26	58	*	*	*	*
2025/01/15(水)	7:30	106	18:13	107	*	*	*	*	0:47	-17	13:00	53	*	*	*	*
2025/01/16(木)	7:57	105	18:52	105	*	*	*	*	1:21	-14	13:32	48	*	*	*	*



注意

- ・ グラフの縦軸は潮位、横軸は日付を示しています。
- ・ 潮位は潮位表基準面上の値 (単位: センチ) で表示しています。
- ・ 図中の水色の線は2024年の標高の基準面です。