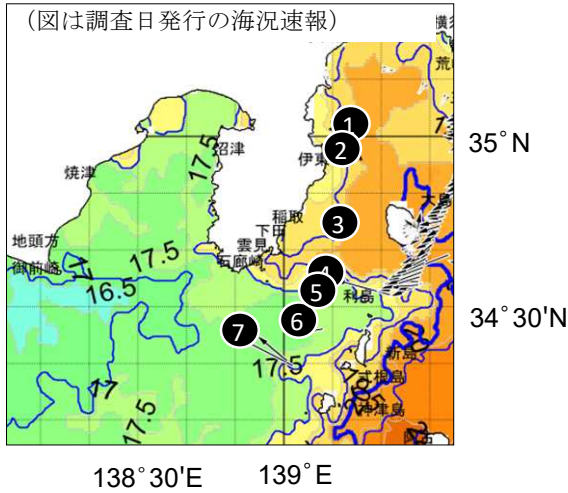


伊豆東岸の鉛直水温の調査結果

令和8年4月24日
静岡県水産・海洋技術研究所

○令和8年4月23日に漁業取締船「あまぎ」により伊豆東岸の7測点で、表面から底層までの水温を調査しました。（過去5回の調査結果（鉛直図）は次ページに掲載）

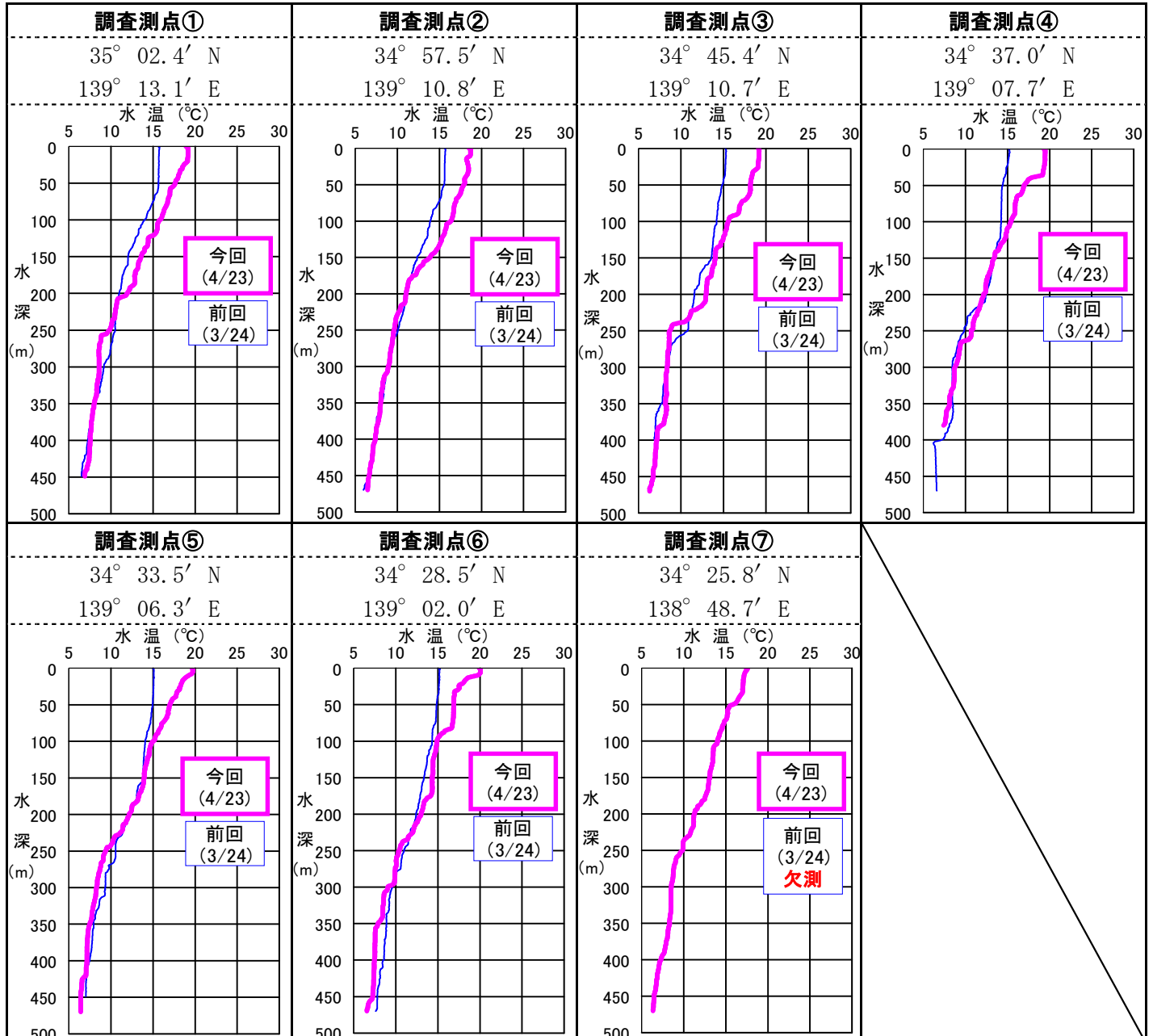
○調査測点図



○調査測点ごとの0m~400m深の水温(°C)

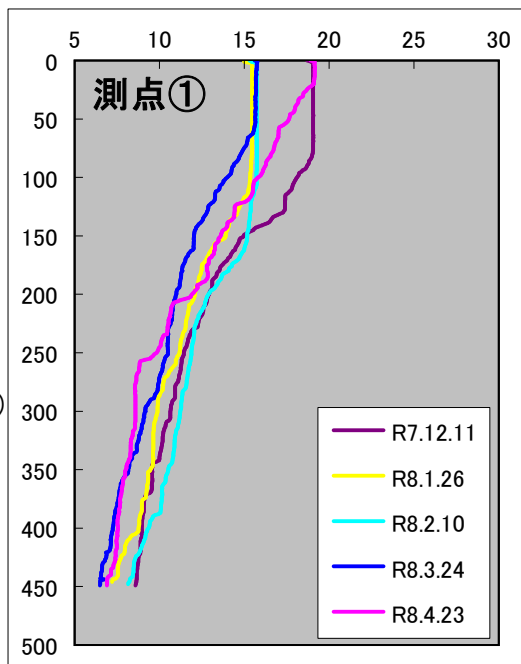
水深	調査測点						
	①	②	③	④	⑤	⑥	⑦
0m	18.9	18.5	19.1	19.3	19.6	19.9	17.4
50m	17.6	17.9	18.2	17.0	17.0	16.9	15.8
100m	15.8	16.4	15.6	15.4	15.0	14.9	14.0
150m	13.6	13.9	14.0	13.4	13.9	14.3	13.1
200m	11.9	11.0	13.0	12.2	12.1	13.0	11.3
300m	8.6	8.9	8.3	8.7	8.3	9.1	8.5
400m	7.5	7.4	7.2	—	7.1	7.5	7.3

○調査測点ごとの水温の鉛直図

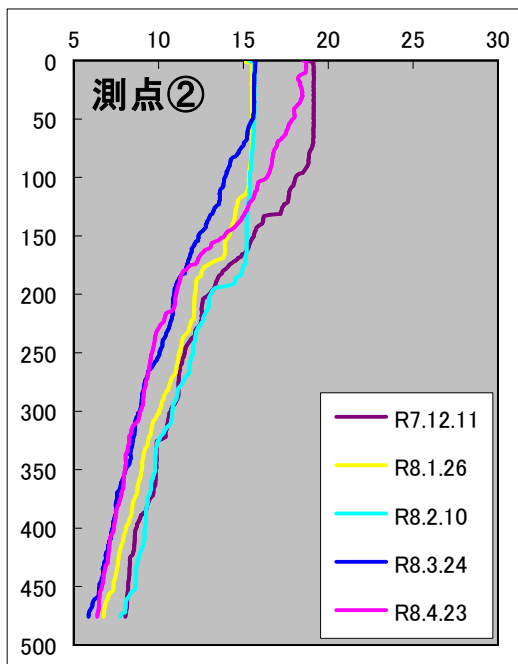


過去5回の調査結果（令和7年12月～令和8年4月）

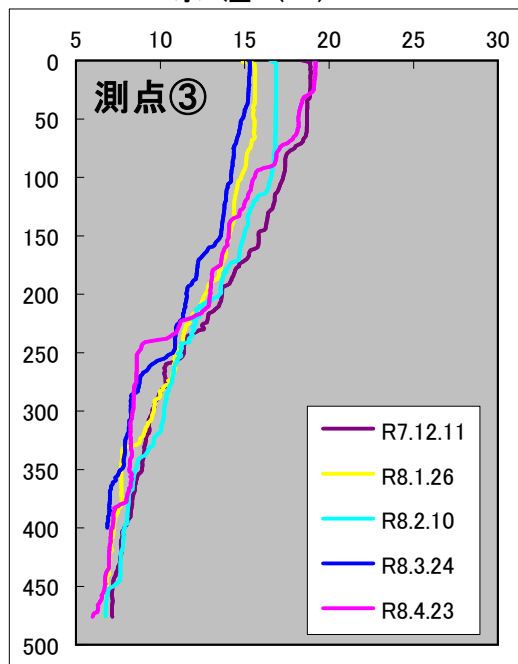
水温 (°C)



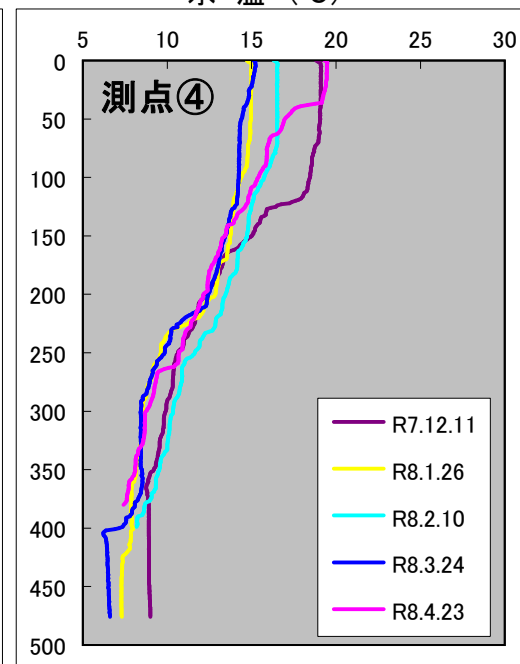
水温 (°C)



水温 (°C)



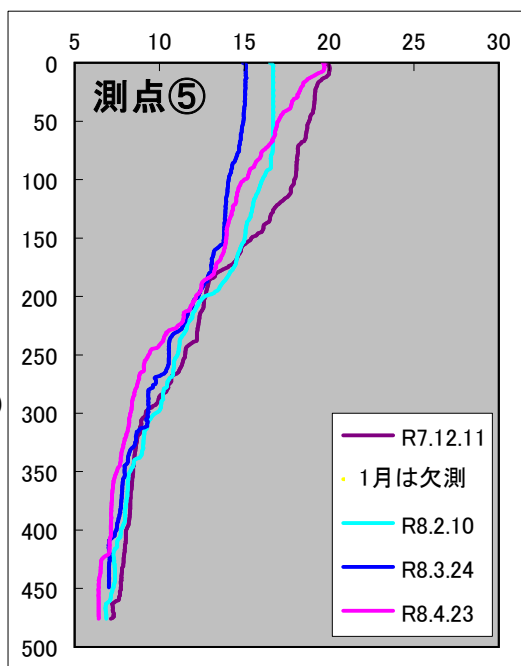
水温 (°C)



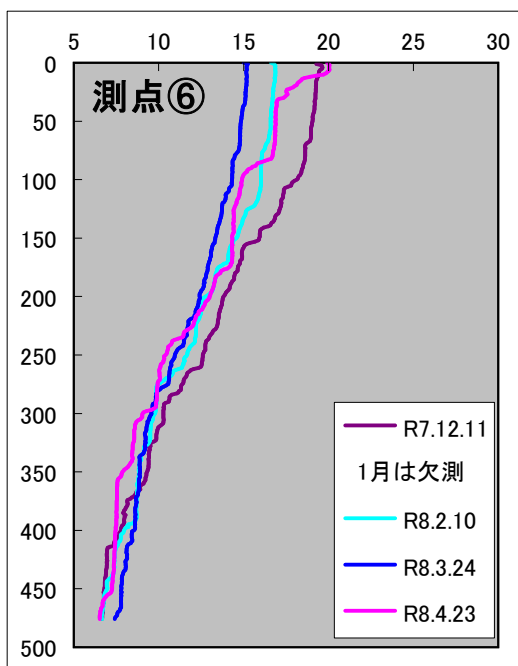
水深 (m)

水深 (m)

測点⑤



測点⑥



測点⑦

