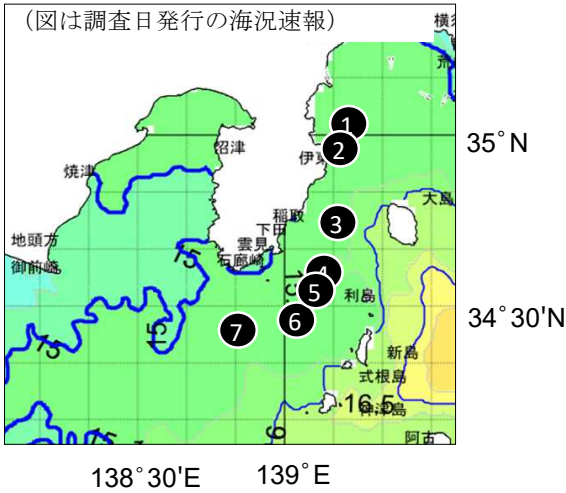


# 伊豆東岸の鉛直水温の調査結果

令和8年3月24日  
静岡県水産・海洋技術研究所

○令和8年3月24日に漁業取締船「あまぎ」により伊豆東岸の6測点で、表面から底層までの水温を調査しました。（過去5回の調査結果（鉛直図）は次ページに掲載）

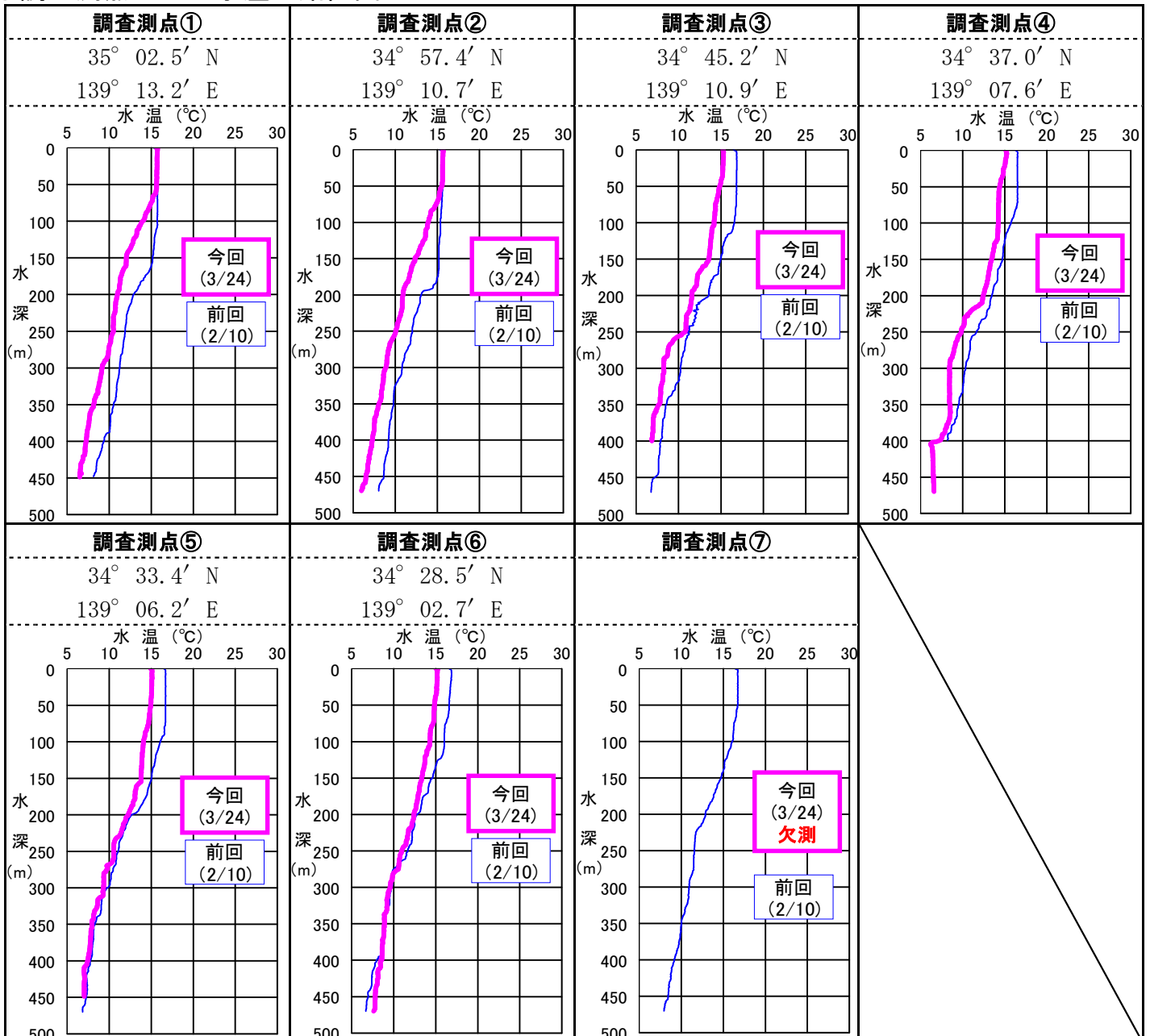
## ○調査測点図（測点⑦は欠測）



## ○調査測点ごとの0m~400m深の水温(°C)

		調査測点						
水深		①	②	③	④	⑤	⑥	⑦
0m		15.6	15.6	15.2	15.1	14.9	15.0	欠測
50m		15.7	15.5	14.8	14.4	14.9	14.8	
100m		14.0	13.9	14.2	14.2	14.1	14.3	
150m		12.0	12.3	13.6	13.4	13.8	13.3	
200m		11.0	10.9	11.5	12.4	12.3	12.4	
300m		9.2	8.9	8.2	8.4	9.3	9.6	
400m		7.2	7.3	6.8	7.1	7.5	8.5	

## ○調査測点ごとの水温の鉛直図



# 過去5回の調査結果（令和7年11月～令和8年3月）

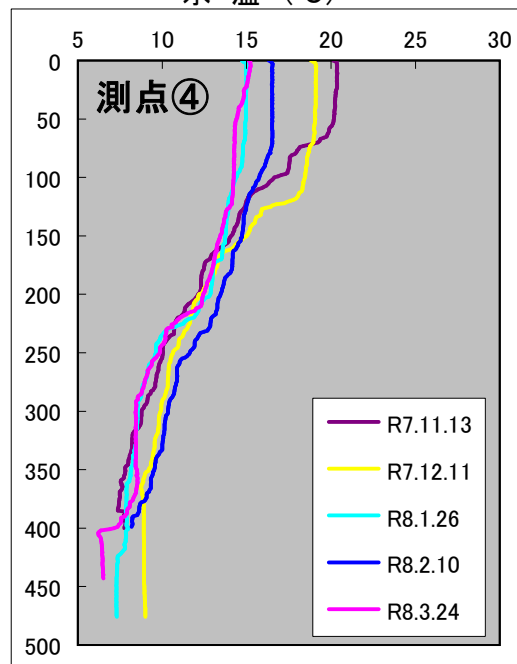
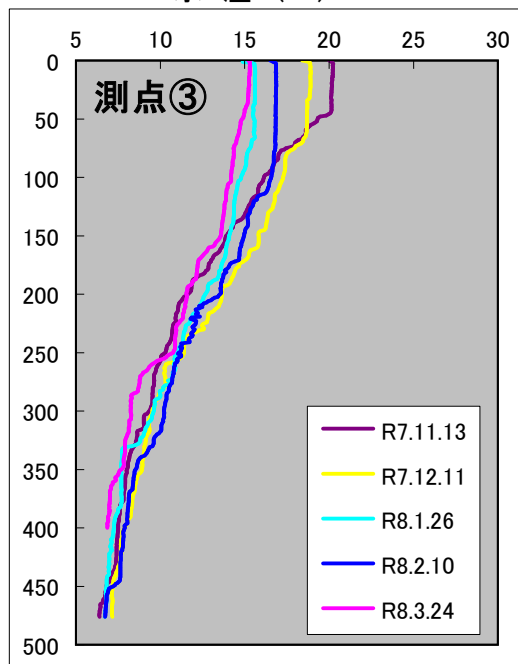
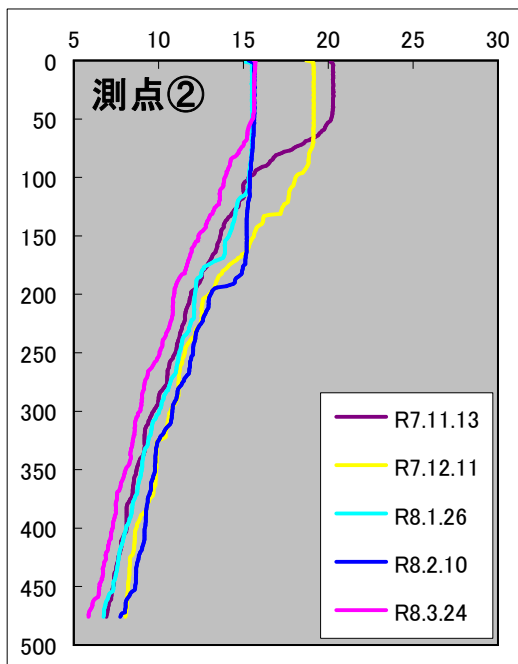
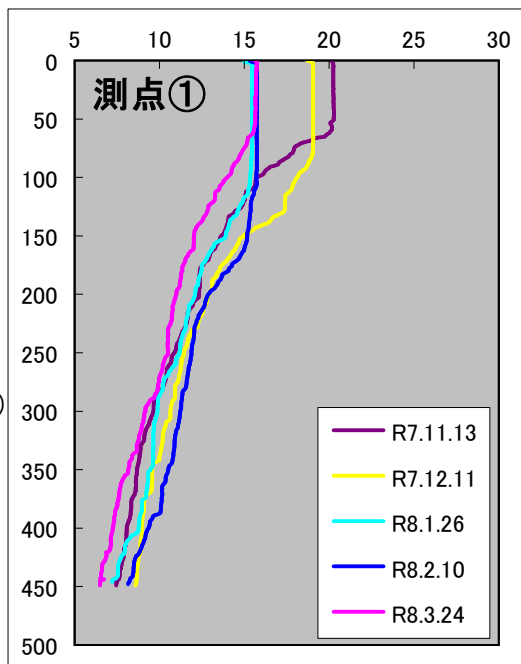
水温 (°C)

水温 (°C)

水温 (°C)

水温 (°C)

水深 (m)



水深 (m)

