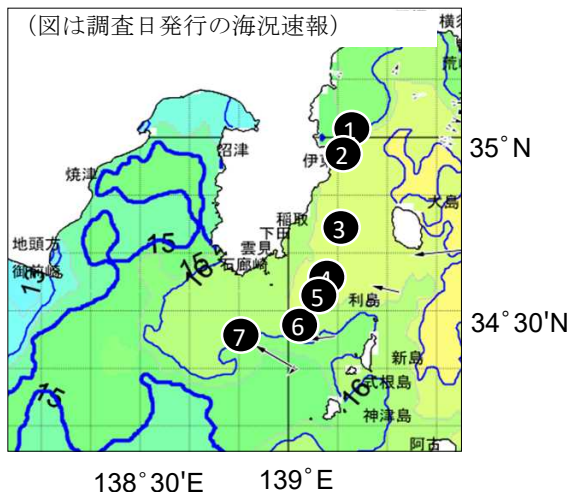


# 伊豆東岸の鉛直水温の調査結果

令和8年2月10日  
静岡県水産・海洋技術研究所

○令和8年2月10日に漁業取締船「あまぎ」により伊豆東岸の7測点で、表面から底層までの水温を調査しました。（過去5回の調査結果（鉛直図）は次ページに掲載）

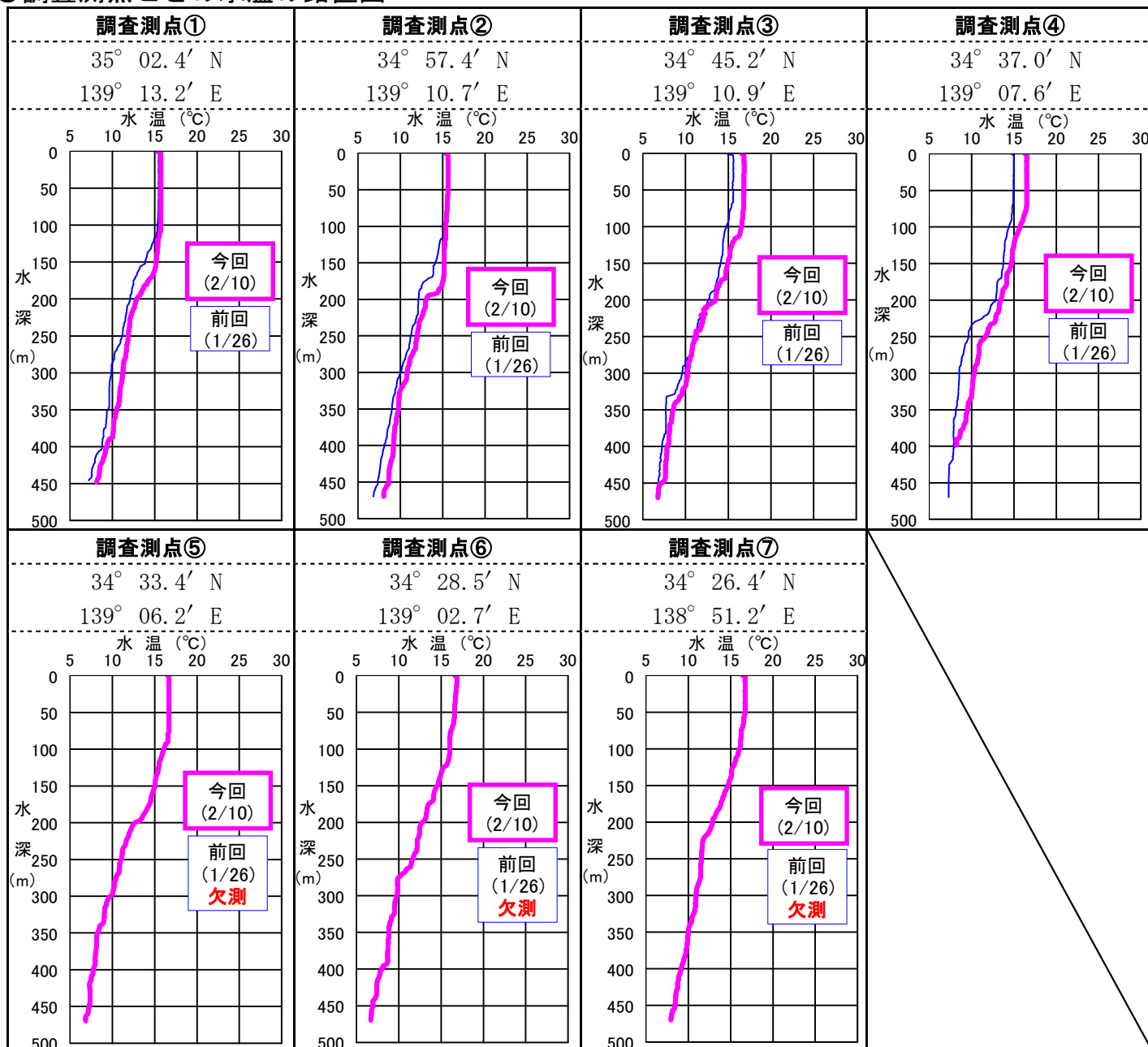
## ○調査測点図



## ○調査測点ごとの0m～400m深の水温(°C)

水深	調 査 測 点						
	①	②	③	④	⑤	⑥	⑦
0m	15.3	15.3	16.5	16.3	16.5	16.6	16.4
50m	15.7	15.6	16.8	16.5	16.7	16.6	16.7
100m	15.7	15.4	16.6	15.7	16.1	16.0	16.1
150m	15.2	15.2	15.0	14.7	15.0	14.6	14.7
200m	12.9	13.1	13.5	13.5	12.6	12.8	12.8
300m	11.2	10.8	10.2	10.3	9.8	9.8	10.9
400m	9.3	9.2	7.9	—	7.7	7.9	9.1

## ○調査測点ごとの水温の鉛直図



お問合せ：普及総括班

電話：054-627-1816

# 過去 5 回の調査結果（令和 7 年 10 月～令和 8 年 2 月）

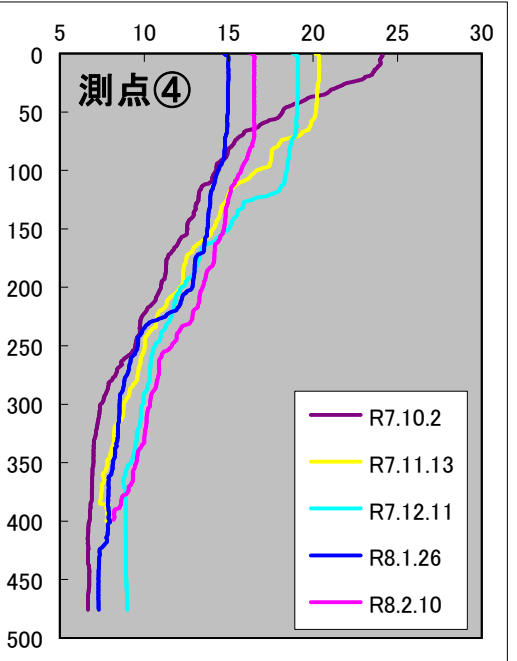
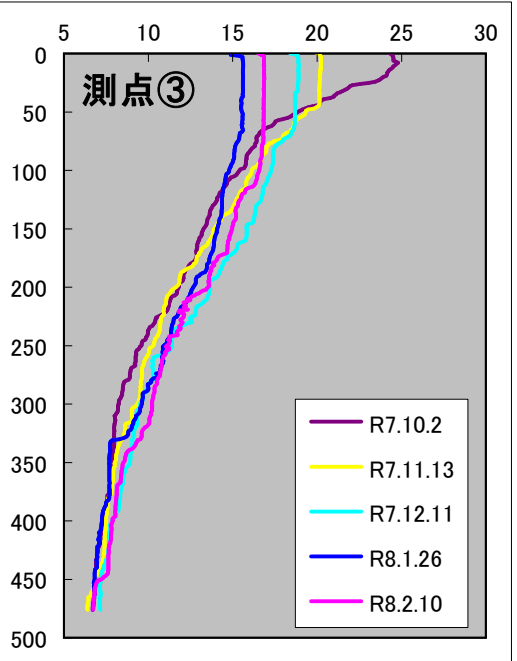
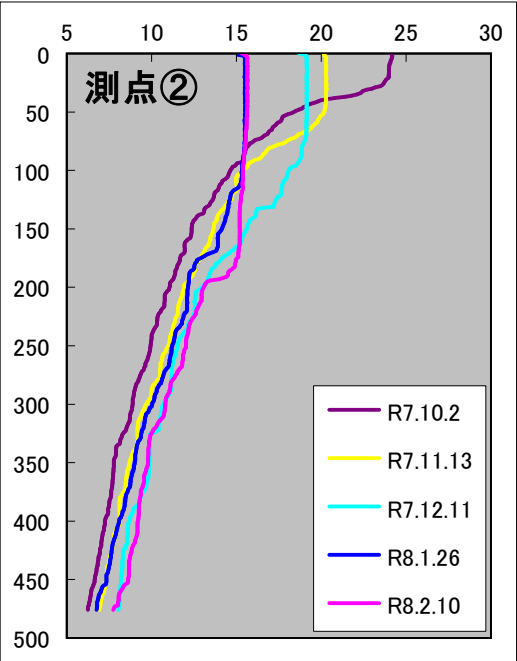
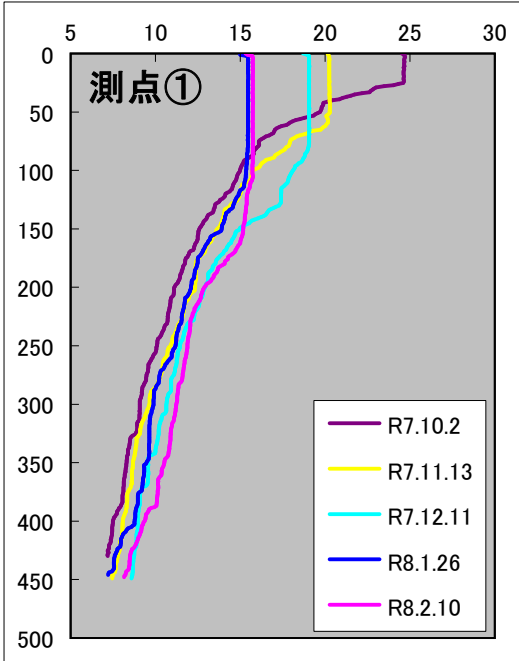
水温 (°C)

水温 (°C)

水温 (°C)

水温 (°C)

水深 (m)



水深 (m)

