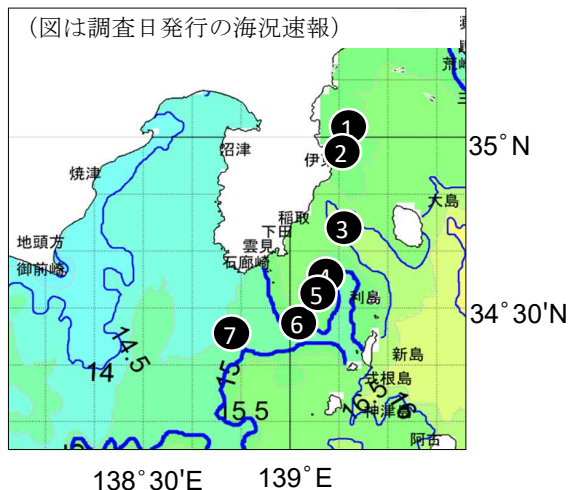


伊豆東岸の鉛直水温の調査結果

令和8年1月26日
静岡県水産・海洋技術研究所

○令和8年1月26日に漁業取締船「あまぎ」により伊豆東岸の4測点で、表面から底層までの水温を調査しました。（過去5回の調査結果（鉛直図）は次ページに掲載）

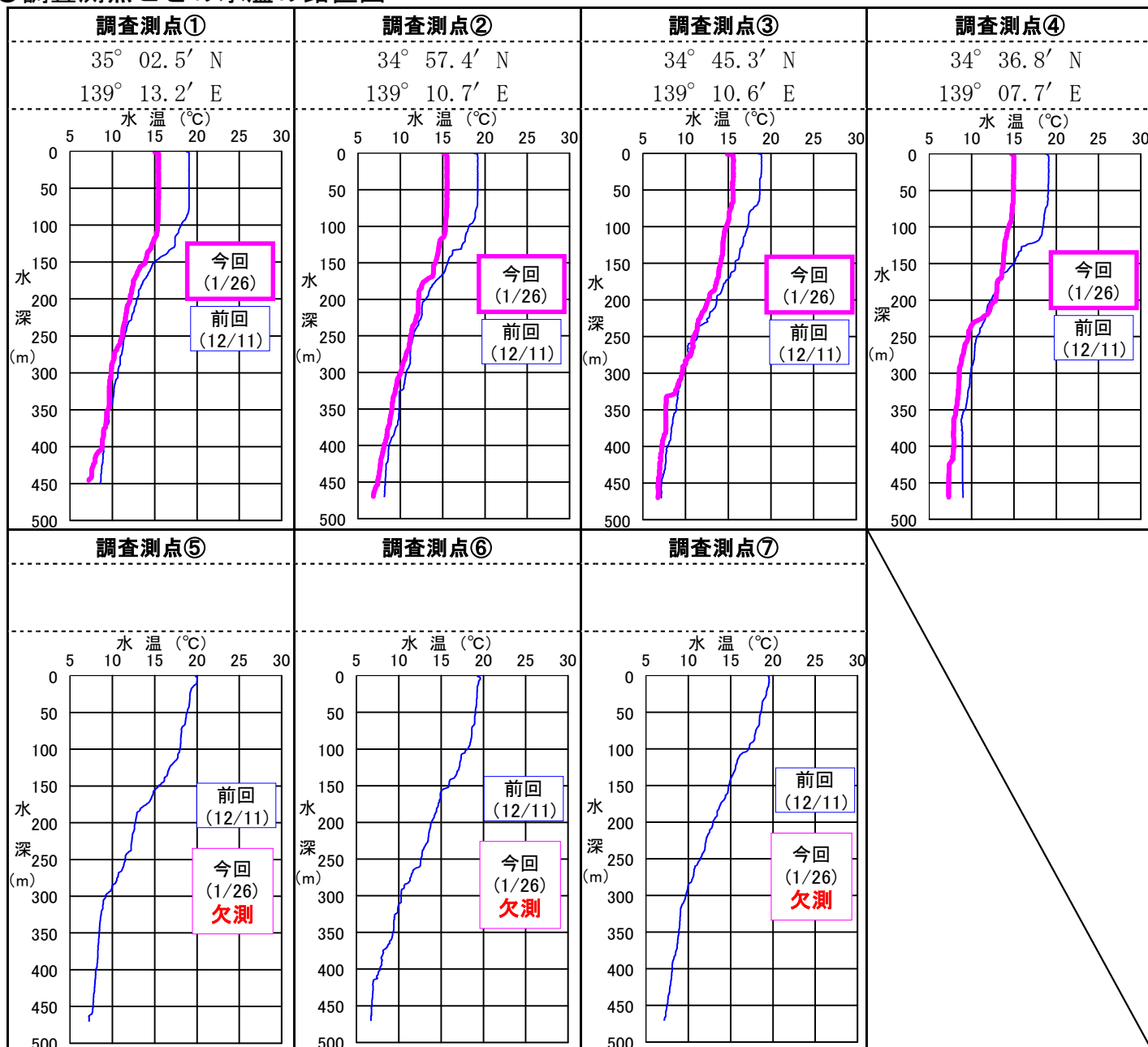
○調査測点図（測点⑤～⑦は今回欠測）



○調査測点ごとの0m～400m深の水温(℃)

		調査測点						
水深		①	②	③	④	⑤	⑥	⑦
0m		15.1	15.2	15.3	14.7	欠測		
50m		15.5	15.5	15.5	15.0			
100m		15.3	15.3	14.8	14.4			
150m		13.9	14.1	14.1	13.7			
200m		12.1	12.1	12.7	12.8			
300m		9.9	10.0	9.6	8.5			
400m		8.8	8.1	7.2	7.9			

○調査測点ごとの水温の鉛直図



お問合せ：普及総括班

電話：054-627-1816

過去 5 回の調査結果（令和 7 年 8 月～令和 8 年 1 月）

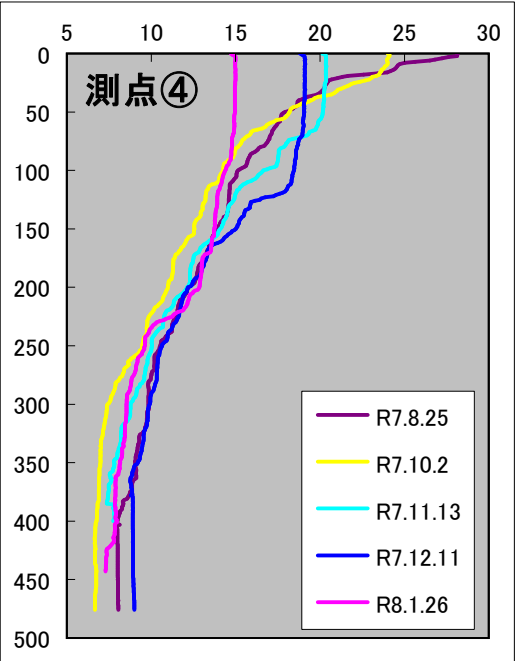
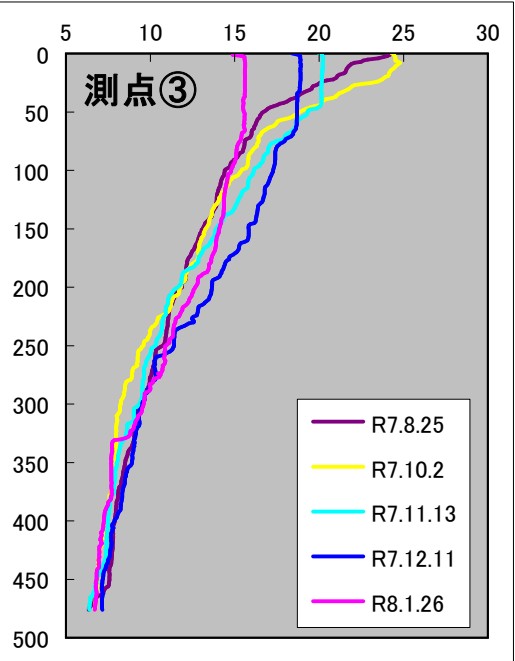
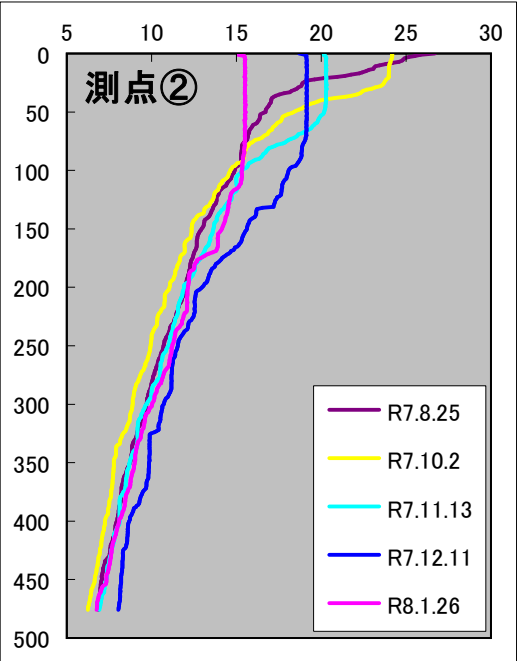
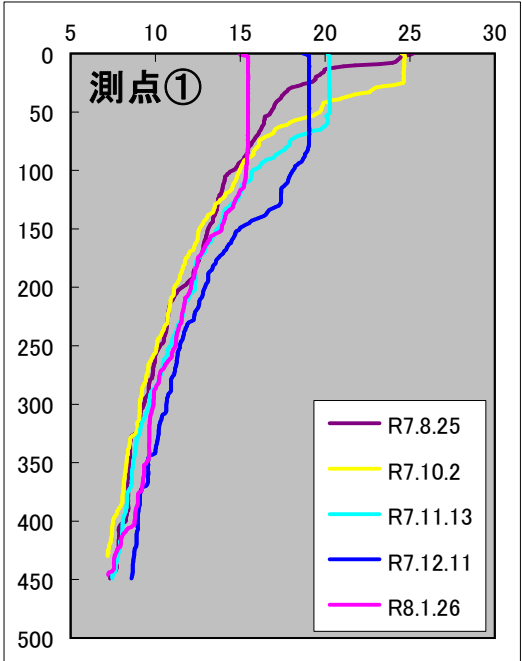
水 温 (°C)

水 温 (°C)

水 温 (°C)

水 温 (°C)

水
深
(m)



水
深
(m)

