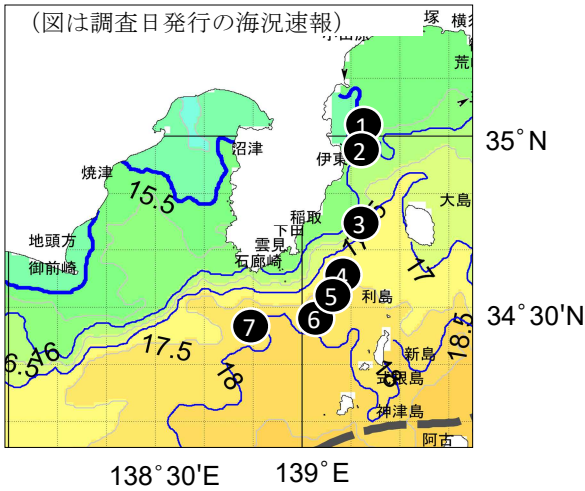


伊豆東岸 7 測点の鉛直水温の調査結果

令和7年2月13日
静岡県水産・海洋技術研究所

○令和7年2月12日に漁業取締船「あまぎ」により伊豆東岸の7測点で、表面から底層までの水温を調査しました。(過去5回の調査結果(鉛直図)は次ページに掲載)

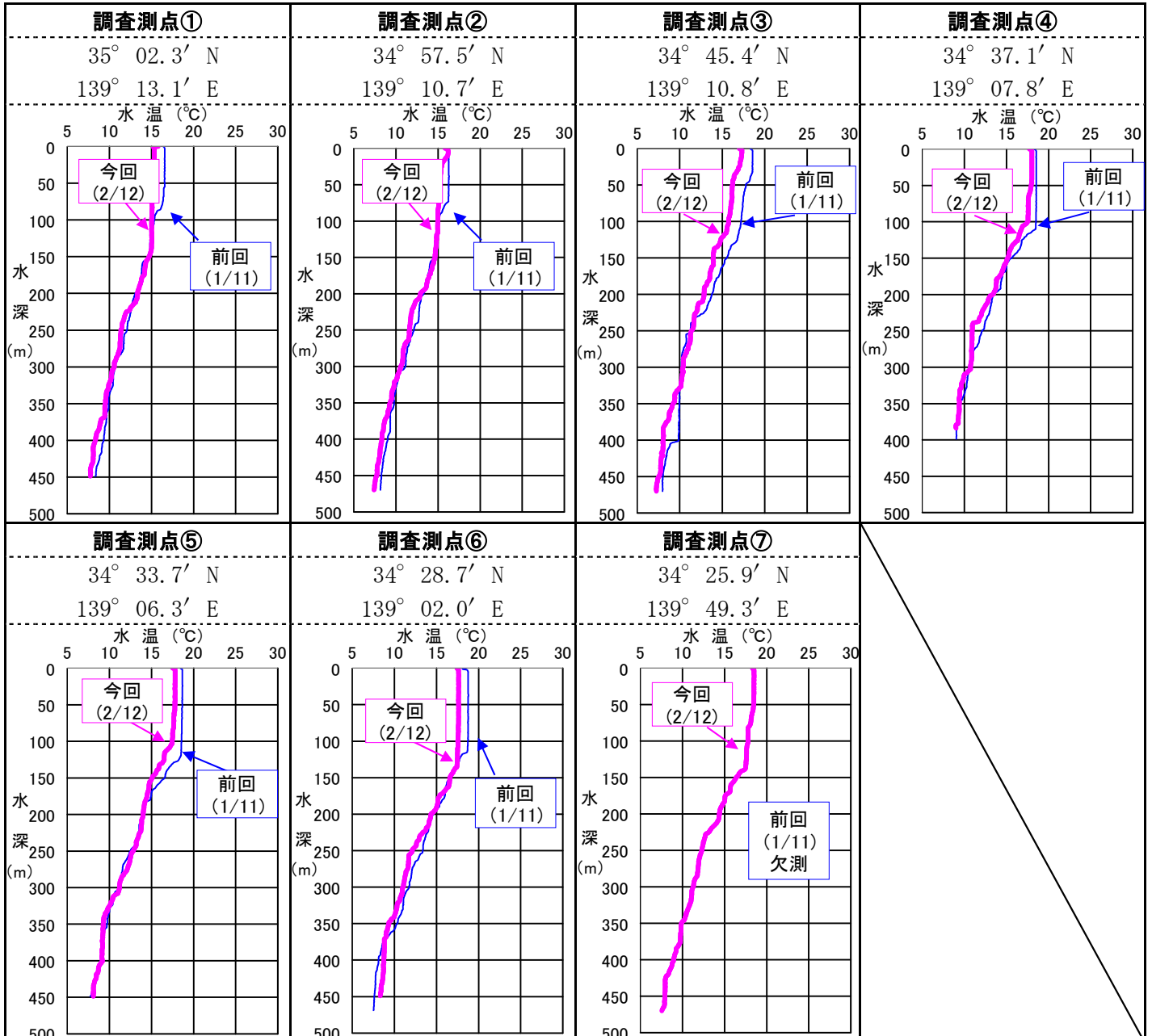
○調査測点図



○調査測点ごとの0m~400m深の水温(°C)

| | | 調査測点 | | | | | | |
|------|--|------|------|------|------|------|------|------|
| 水深 | | ① | ② | ③ | ④ | ⑤ | ⑥ | ⑦ |
| 0m | | 15.8 | 15.8 | 17.0 | 17.7 | 17.5 | 17.4 | 18.3 |
| 50m | | 15.1 | 15.1 | 16.2 | 17.9 | 17.8 | 17.6 | 18.4 |
| 100m | | 15.0 | 15.0 | 15.7 | 17.5 | 17.5 | 17.5 | 17.8 |
| 150m | | 14.7 | 14.6 | 13.9 | 15.1 | 15.1 | 16.6 | 16.4 |
| 200m | | 13.4 | 12.9 | 12.9 | 13.4 | 14.0 | 14.3 | 14.4 |
| 300m | | 10.6 | 10.5 | 10.4 | 10.7 | 11.2 | 11.0 | 11.3 |
| 400m | | 8.3 | 8.3 | 8.0 | — | 9.2 | 8.7 | 8.9 |

○調査測点ごとの水温の鉛直図



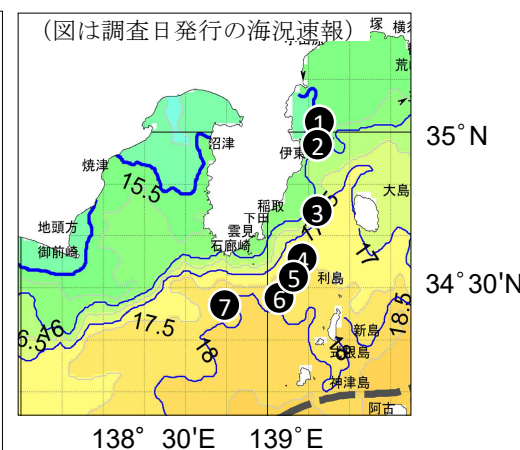
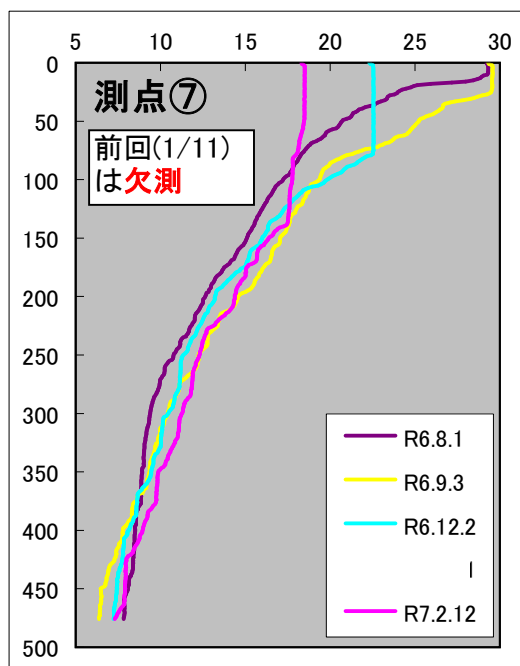
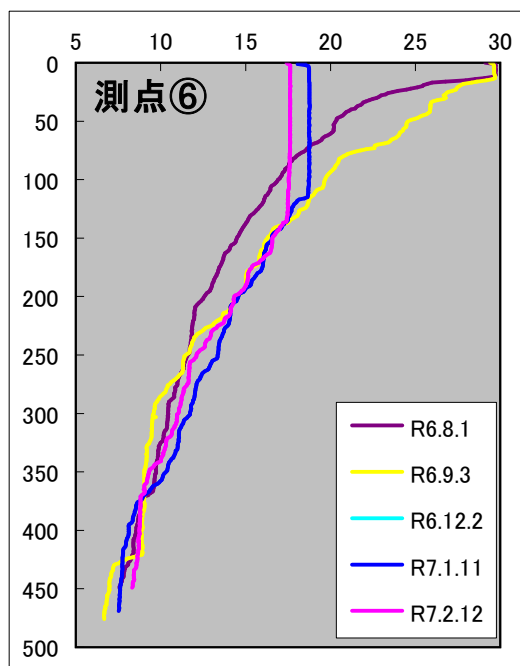
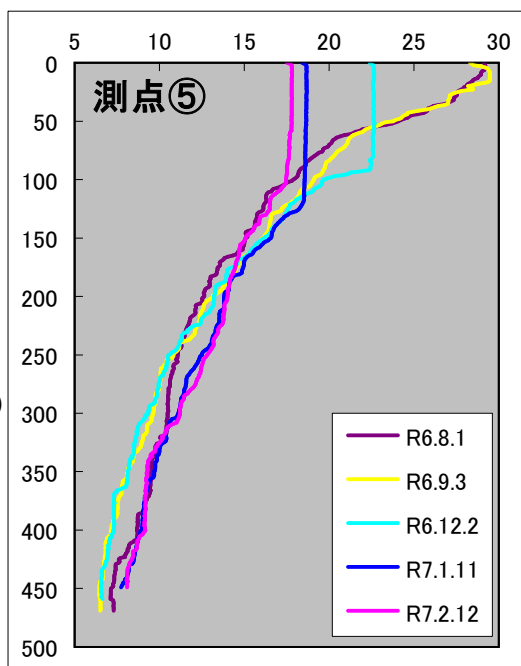
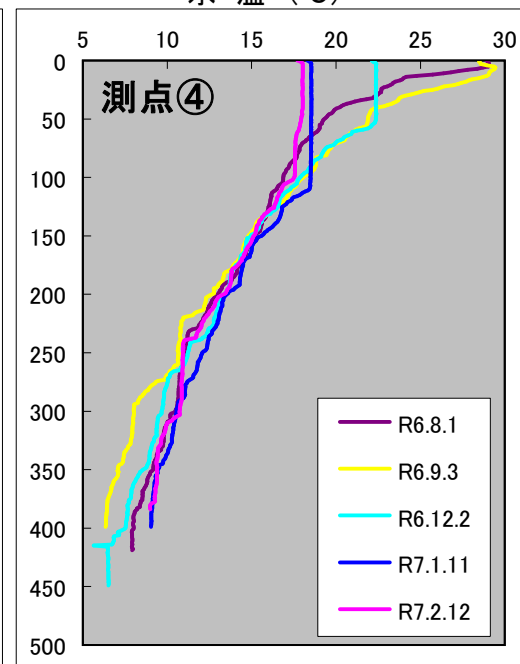
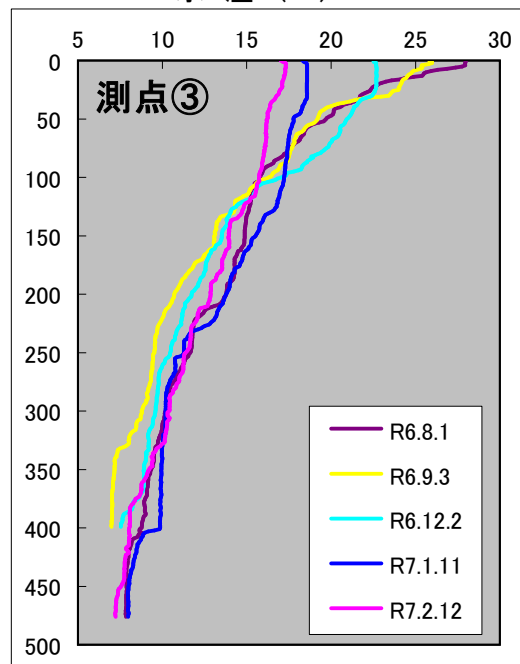
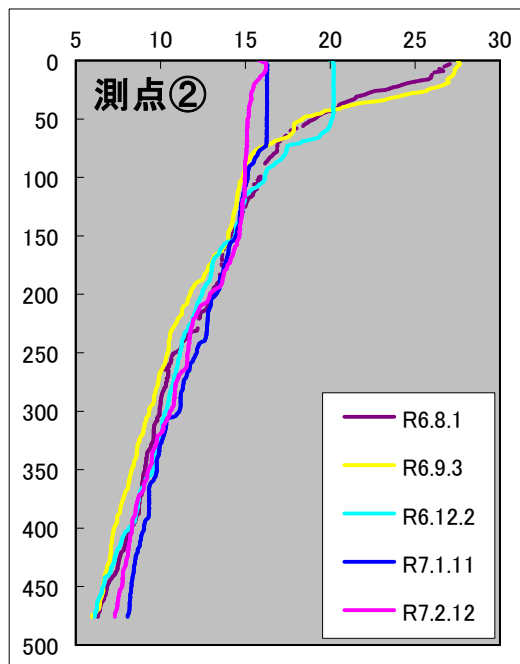
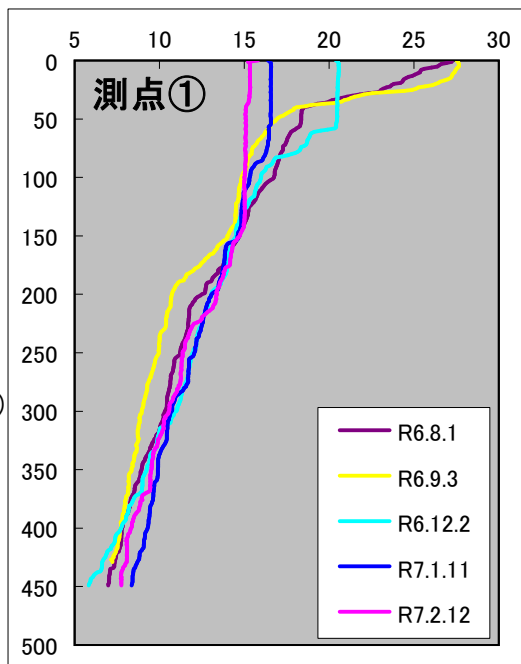
過去5回の調査結果（令和6年8月～令和7年2月）

水温 (°C)

水温 (°C)

水温 (°C)

水温 (°C)



水深 (m)

水深 (m)