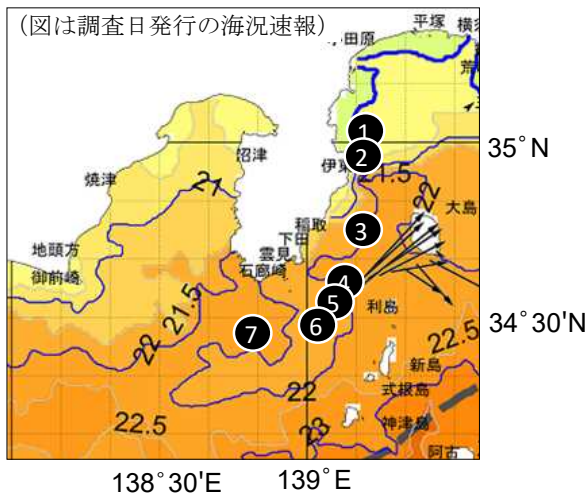


# 伊豆東岸 7 測点の鉛直水温の調査結果

令和6年12月3日  
静岡県水産・海洋技術研究所

○令和6年12月2日に漁業取締船「あまぎ」により伊豆東岸の7測点で、表面から底層までの水温を調査しました。（過去5回の調査結果（鉛直図）は次ページに掲載）

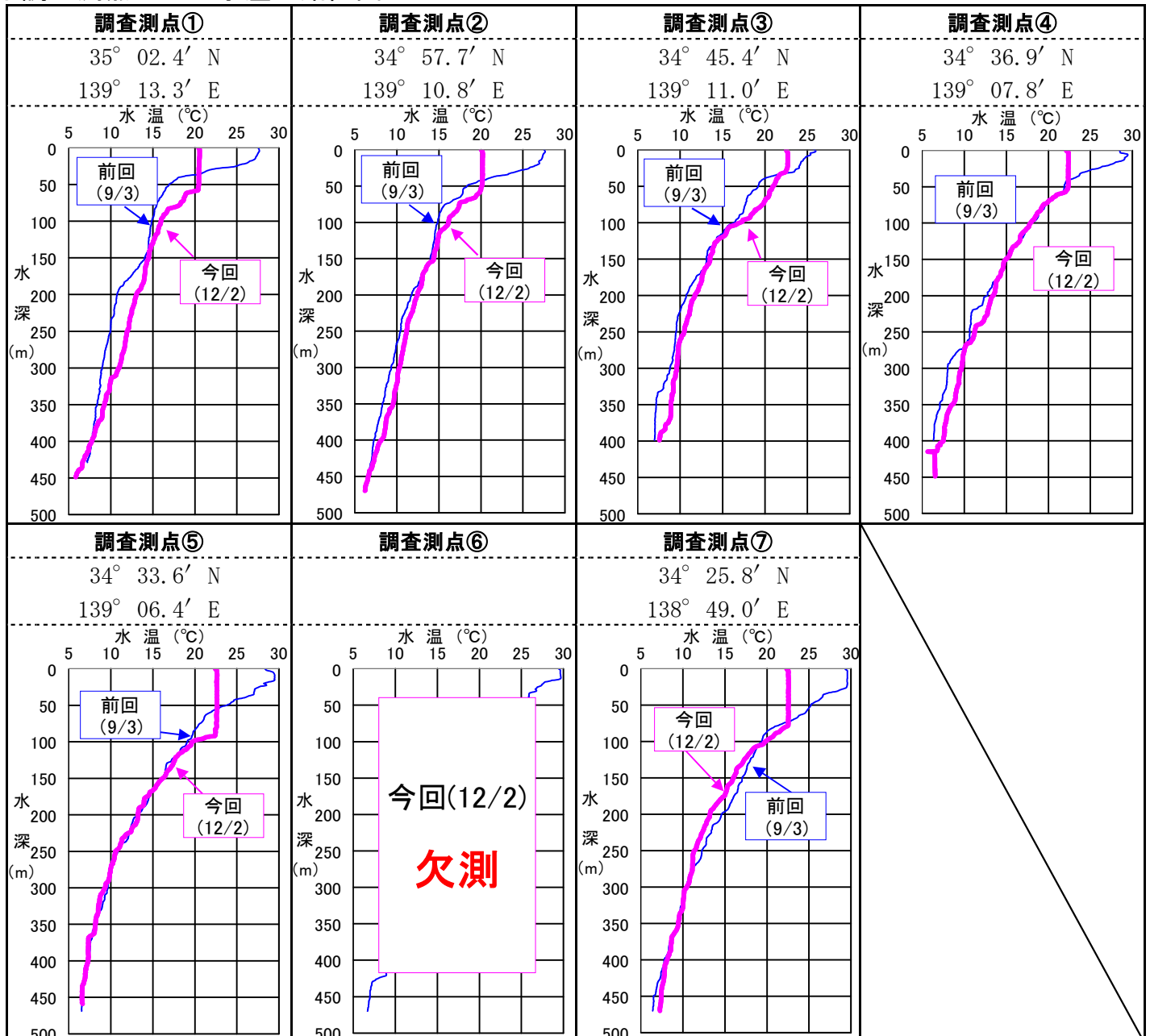
## ○調査測点図



## ○調査測点ごとの0m~400m深の水温(°C)

		調査測点						
水深		①	②	③	④	⑤	⑥	⑦
0m		20.4	20.0	22.5	22.1	22.4	欠測	22.3
50m		20.5	20.1	20.9	22.4	22.6		22.6
100m		16.0	16.1	17.1	17.9	19.7		19.8
150m		14.5	14.4	13.5	15.0	16.2		16.0
200m		13.1	12.4	11.7	13.4	13.2		13.2
300m		11.0	10.3	9.6	9.7	9.3		10.5
400m		7.7	8.1	—	7.5	7.3		8.1

## ○調査測点ごとの水温の鉛直図



# 過去5回の調査結果（令和6年6～12月）

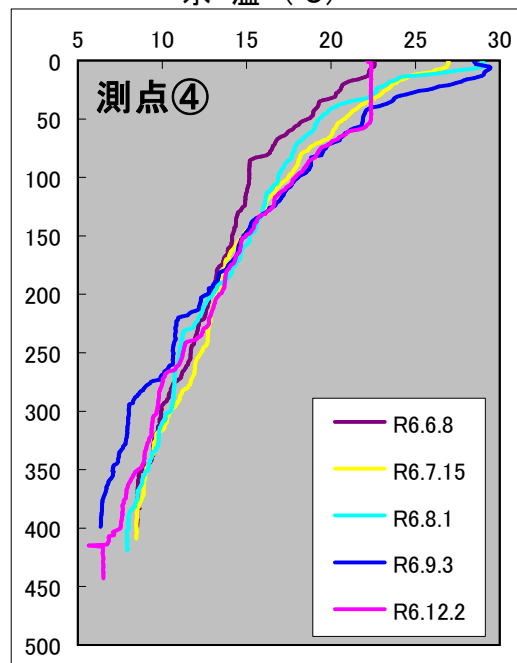
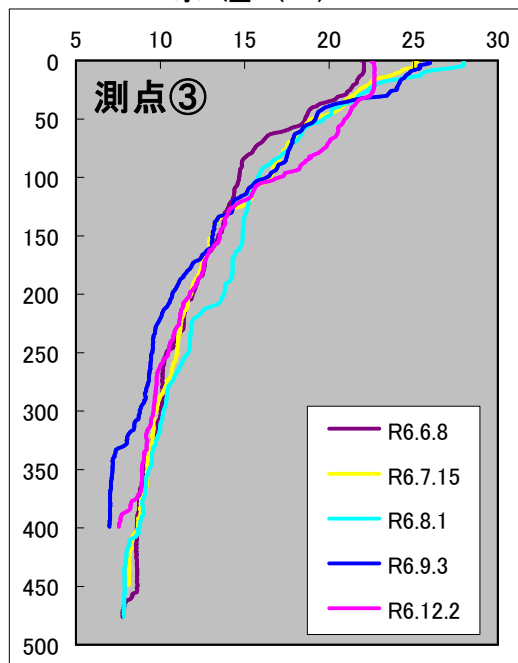
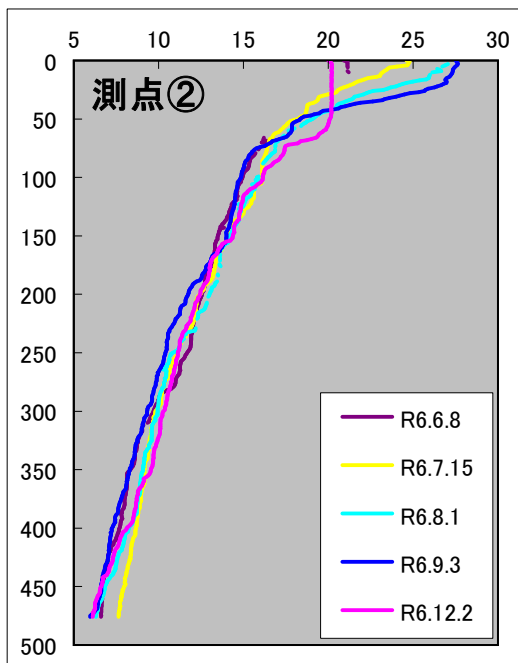
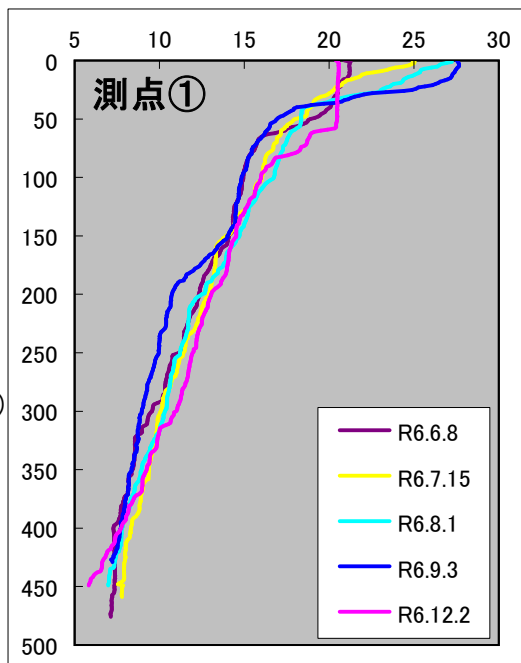
水温 (°C)

水温 (°C)

水温 (°C)

水温 (°C)

水深  
(m)



水深  
(m)

