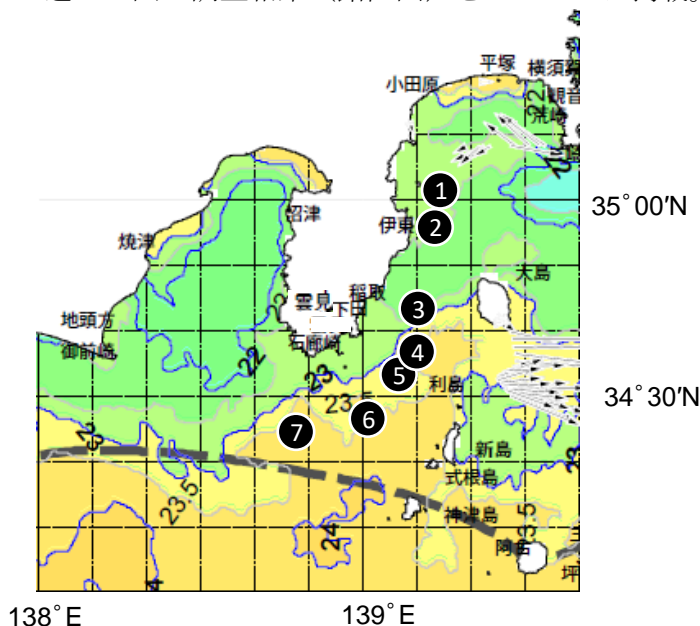


伊豆東岸7測点の鉛直水温の調査結果

調査地点ごとの水温の鉛直図
(過去2回の調査結果)
水温(°C)

2022年6月1日に取締船「あまぎ」により伊豆東岸の7測点で、表面から底層までの水温を調査しました。

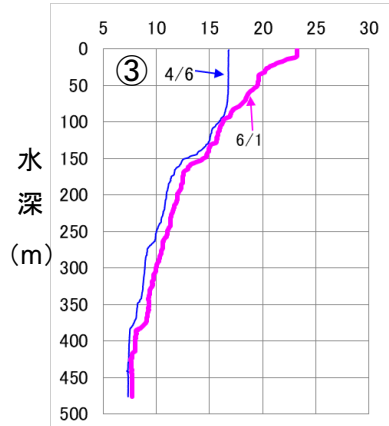
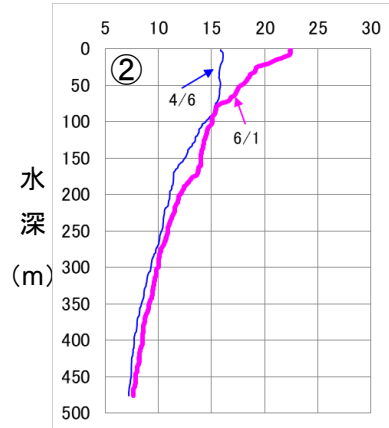
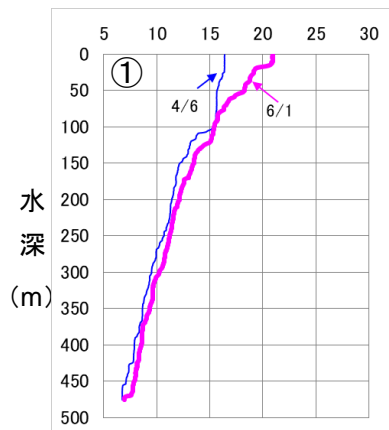
過去5回の調査結果(鉛直図)を2ページに掲載。



調査地点図(6月1日の海況速報図を利用)

調査地点ごとの0m~400m深の水温(°C)

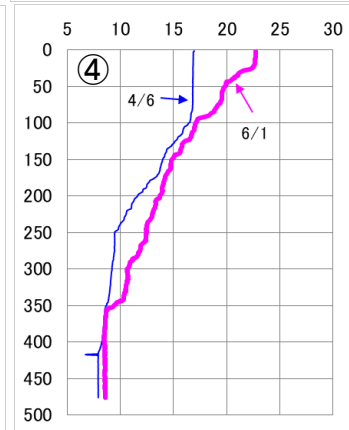
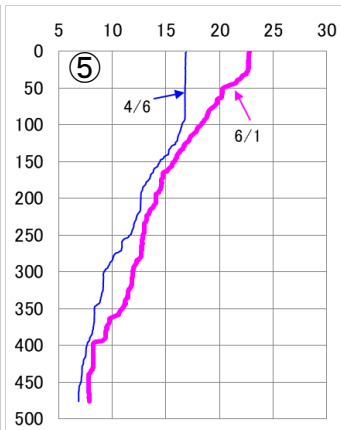
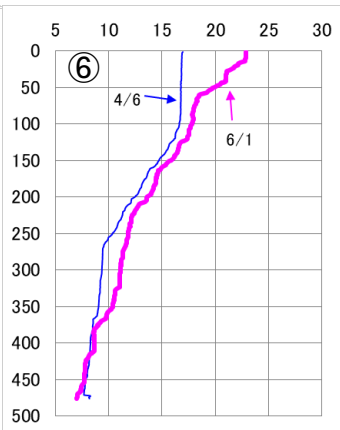
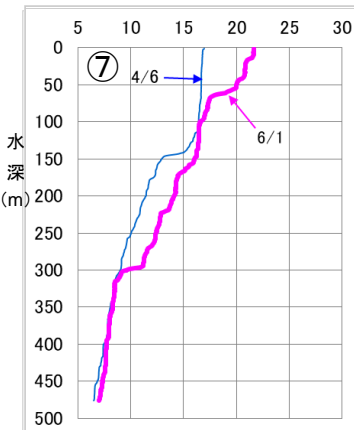
水深	①	②	③	④	⑤	⑥	⑦
0m	21.2	22.4	23.3	22.8	23.5	23.0	21.9
50m	18.2	17.9	19.5	19.8	20.4	19.9	20.0
100m	15.4	15.1	16.3	17.1	18.3	17.8	16.6
150m	13.5	14.0	14.4	14.9	15.8	15.9	16.0
200m	12.1	12.0	12.0	13.7	14.1	13.6	14.1
300m	10.3	10.0	10.0	10.7	11.9	11.1	9.6
400m	8.6	8.5	8.0	8.5	8.2	8.7	7.7



水温(°C)

水温(°C)

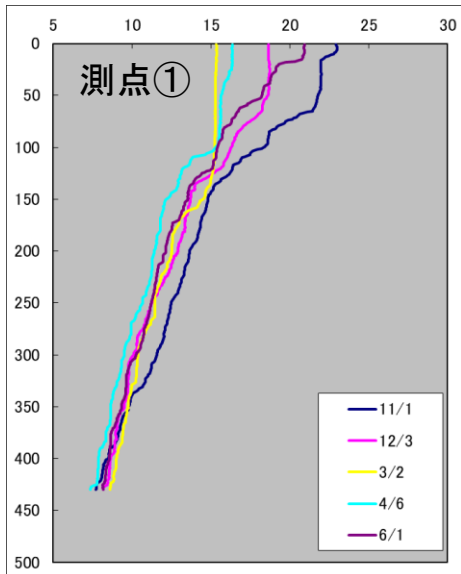
水温(°C)



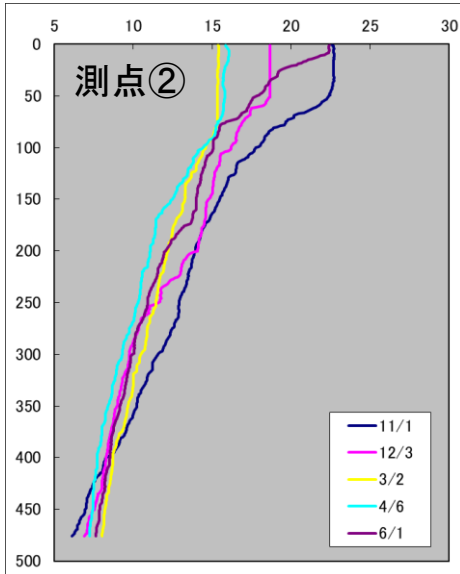
伊豆東岸 7 測点の鉛直水温の過去5回調査結果 (2021年11月～2022年6月)

2022年6月8日

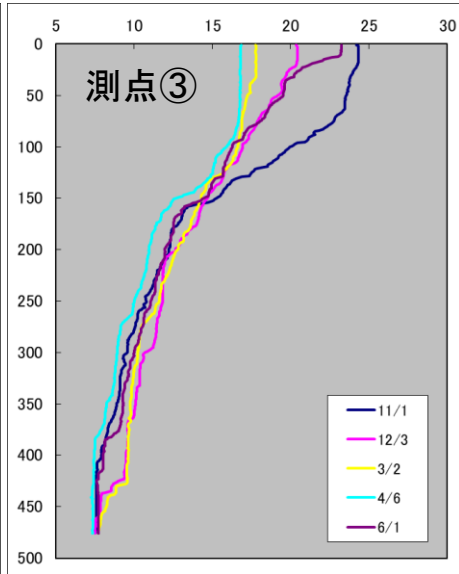
水温(°C)



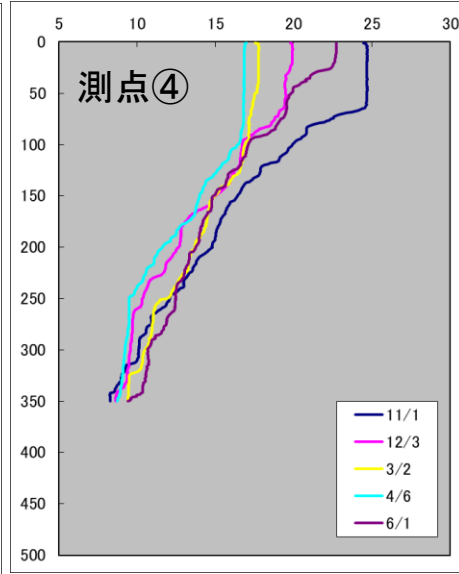
水温(°C)



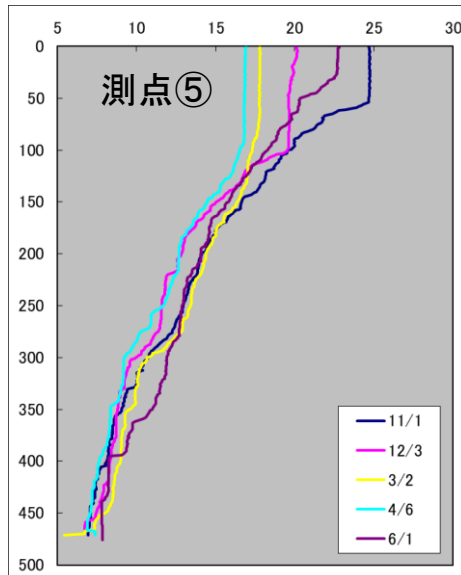
水温(°C)



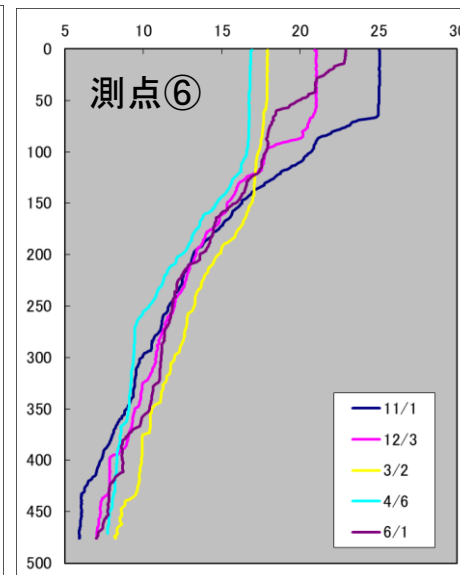
水温(°C)



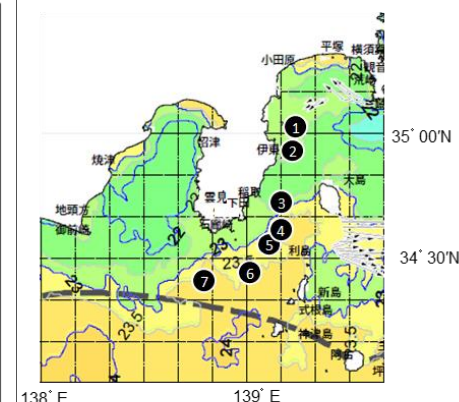
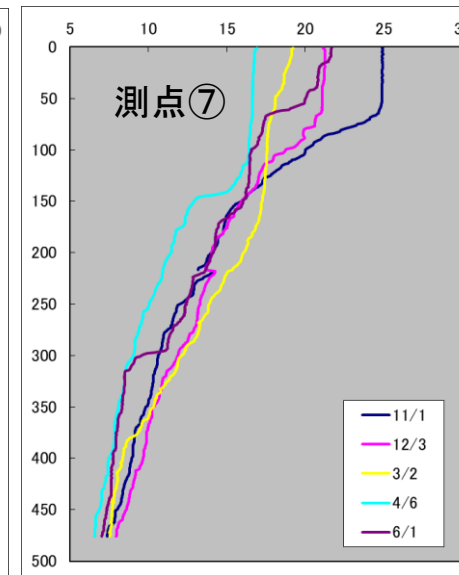
水温(°C)



水温(°C)



水温(°C)



調査地点図 (6月1日の海況速報図を利用)