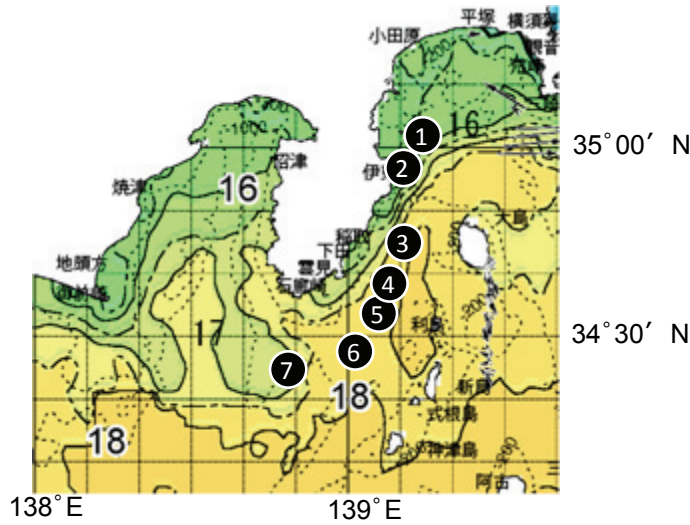


# 伊豆東岸 7 測点の鉛直水温の調査結果

2021年3月4日に取締船「あまぎ」により伊豆東岸の7測点で、表面から底層までの水温を調査しました。

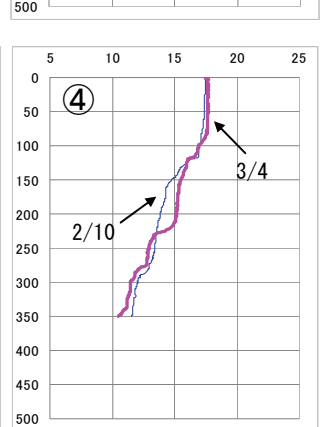
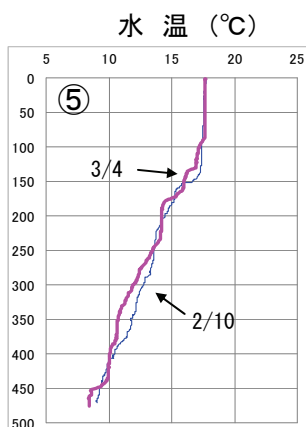
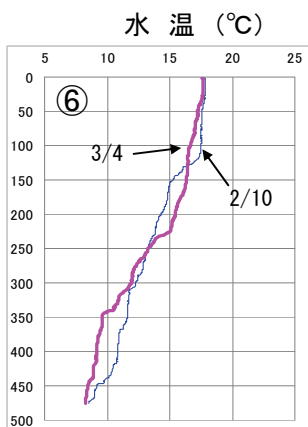
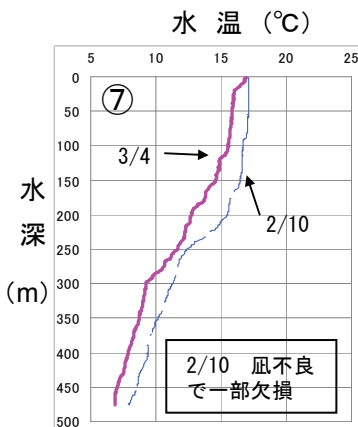
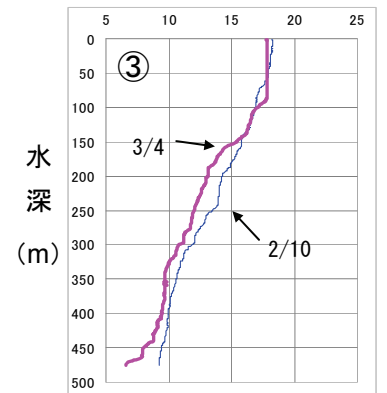
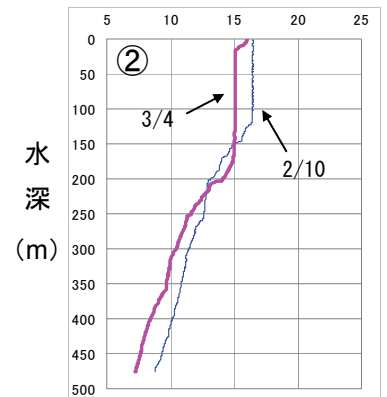
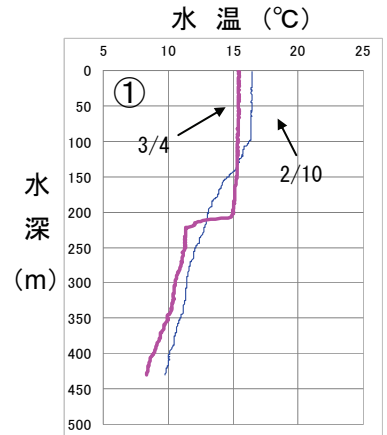
過去5回の調査結果（鉛直図）を2ページに掲載。



調査地点ごとの0m～400m深の水温(°C)

水深	①	②	③	④	⑤	⑥	⑦
0m	15.2	15.7	17.7	17.5	17.5	17.5	16.7
50m	15.4	15.1	17.9	17.7	17.7	17.2	15.8
100m	15.3	15.1	17.1	17.0	17.2	16.6	15.5
150m	15.3	15.0	15.4	15.5	16.0	16.3	14.6
200m	15.0	14.1	13.1	15.2	14.2	15.5	12.7
300m	10.5	10.5	10.8	11.5	11.9	11.9	9.2
400m	8.9	8.4	9.4	—	10.1	9.1	7.9

調査地点ごとの水温の鉛直図  
（過去2回の調査結果）



# 伊豆東岸 7 測点の鉛直水温の過去5回調査結果 (2020年10月～2021年3月)

