

駿河湾急潮警報

令和4年1月26日13時
静岡県水産・海洋技術研究所
TEL 054-627-1817

駿河湾内で急潮が発生する可能性があります。急潮対策を施して

ください。

【状況】

- ・ 神津島の潮位偏差(図1)は60.0cmを超え、潮位の高い状態が継続しています。
- ・ 1月26日9時の雲見定地水温(図2)は16.2℃で、前日9時(15.2℃)に比べ1.0℃、前々日(14.4℃)に比べ1.8℃上昇しました。
- ・ 1月25日のNOAA水温画像(図3)によれば、駿河湾東部に暖水の流入が見られます。

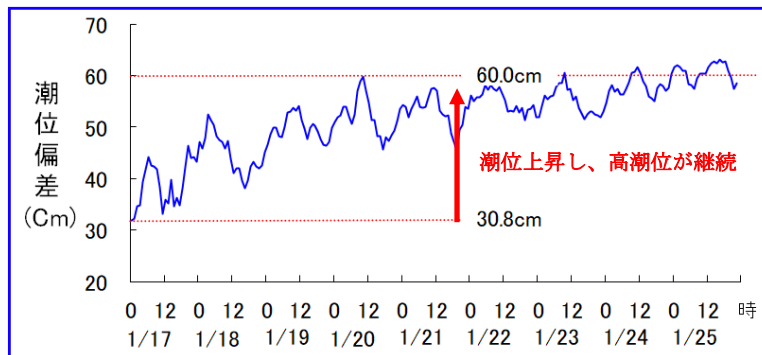


図1 2022年1月17日～25日までの神津島の潮位偏差

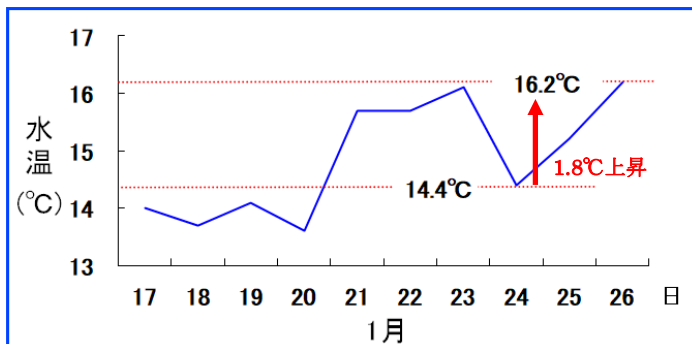


図2 雲見地先の朝9時の定地水温




図3 NOAA水温画像(静岡水技研HP)(1月25日)

【予測】 暖水が伊豆半島西岸に沿って北上し、急潮が発生する可能性があります。

【対策】 漁獲物の水揚げ、箱網の撤去などの急潮対策が必要です。

- ・ 注意報は駿河湾内で急潮が発生する可能性が高まった時に発信し、急潮対策の実施を喚起します。
- ・ 警報は今後、駿河湾奥まで暖水が進入し、急潮が発生する時に発信し、漁獲物の水揚げ、箱網の撤去などの具体的な急潮対策の実施を促します。