漁 海 況

海 況

白浜の定地水温ほか

黒潮流路

関東・東海海況速報によると、7 月前半の黒潮は、N 型（第 1 図）で、遠州灘沖北緯 33° を東へ進み、東経 138° 30′ 付近から北東に流路を変えたのち、房総半島に近接して北東に流れていました。後半、黒潮はN型で、遠州灘沖北緯 33° 付近から東北東へと流れたのち、房総半島に近接して北東に流れていました（第 2 図）。



第 1 図　7 月前半



第 2 図　7 月後半

8 月前半、黒潮はN型で北緯 33° N を東に流れ、東経 138° E 付近で小さく蛇行した後北東に流れ御蔵島付近を通り房総半島に近接して北東へ流れていました。（第 3 図）。後半、黒潮はN型で北緯 33° N を東に流れ、東経 139° 30′ 付近から北北東へ向きを変え、房総半島に近接してから北東へ流れていました（第 4 図）。



第 3 図　8 月前半



第 4 図　8 月後半

9月前半、黒潮はN型で北緯33°付近を東に流れ、東経138°付近から北東に向きを変え三宅島を通過した後、房総半島に近接して北東へ流れていました（第5図）。後半、黒潮はN型からB型に変化し、遠州灘沖北緯33°付近から東に流れ、遠州灘沖の小冷水渦の東を北上し神津島付近から東北東へ向きを変え房総半島に近接して流れていました（第6図）。なお、黒潮の各型については第7図黒潮の流型に示しました。



第5図　9月前半



第6図　9月後半

定地水温

7月から9月までの白浜の定地水温を第1表に示しました。この期間の定地水温は、6月上・中旬に平年より低め、下旬にはやや高め、7月上旬に高めとなり、その後7月中・下旬は平年並でしたが、8月上旬にはやや高め、中旬には高めとなるなど水温変動が激しくなりました。

第1表　白浜定地水温の変化（平成23年）

月	旬	平均(℃)	平年差	前年差	最高	最低
6月	上旬	20.0	-1.1	-1.8	22.0	18.0
	中旬	20.2	-1.5	-0.7	23.8	20.2
	下旬	23.6	0.8	1.0	24.5	22.0
	月	22.0	0.0	0.1	24.5	18.0
7月	上旬	25.1	1.4	0.7	25.8	24.7
	中旬	24.2	0.0	-0.5	25.5	22.5
	下旬	25.0	0.4	0.5	25.5	24.2
	月	24.8	0.6	0.3	25.8	22.5
8月	上旬	25.4	0.7	-0.3	26.0	24.6
	中旬	26.0	1.5	0.6	26.2	25.6
	下旬	24.2	0.5	-0.6	25.6	23.7
	月	25.1	0.8	-0.1	26.2	23.7

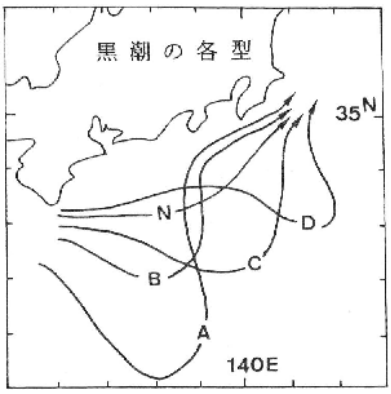

第7図　黒潮流型

（海野幸雄）